


Program rozvoje obce Vískey

na období 2021-2027



prosinec 2020

Obsah

Úvod	4
Analytická část	5
I. Základní geografické a historické souvislosti	5
II. Obyvatelstvo	9
Vývoj počtu obyvatel	9
Věková struktura	11
Vzdělanostní struktura.....	12
Spolkový život.....	12
III. Ekonomická situace.....	13
Trh práce	14
IV. Infrastruktura.....	17
Technická infrastruktura	17
Odpadové hospodářství.....	17
Dopravní infrastruktura.....	18
Dopravní obslužnost.....	19
V. Vybavenost	21
Bydlení	21
Školství a vzdělání.....	21
Zdravotní a sociální péče.....	22
Památky a kultura	22
Sport a volnočasové aktivity	24
VI. Životní prostředí	26
VII. Správa obce	28
Hospodaření obce	28
Bezpečnost	28
Vnější vztahy a vazby obce	28
Východiska pro návrhovou část	30
I. Shrnutí situační analýzy	30
II. Vyhodnocení vlivů dalších koncepčních dokumentů	32
III. Souhrnné vyhodnocení plnění aktivit plánovaných v PRO Vísky 2014-2020.....	34
IV. SWOT analýza	36
Návrhová část	37
I. Vize	38
II. Programové cíle.....	39
III. Opatření.....	39

IV. Rozvojové aktivity	40
V. Podpora realizace programu	43
Seznam grafických prací.....	44
Seznam příloh	44

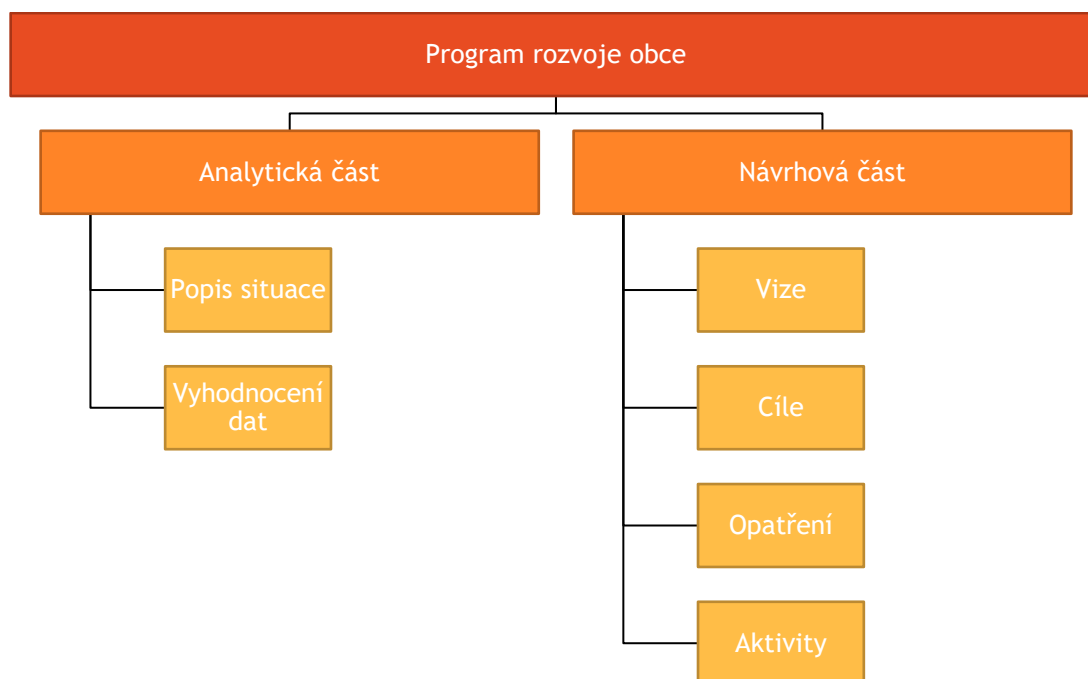
Úvod

Program rozvoje obce Vísky na období 2021-2027 je střednědobý strategický rozvojový dokument obce, jehož cílem je definovat prioritní oblasti rozvoje obce v předem stanoveném časovém horizontu. S ohledem na zavedené postupy Evropské unie bylo zvoleno období do roku 2027.

Program vychází z analýzy demografické a socio-ekonomické situace v obci, výsledků evaluace PRO Vísky 2014-2020 a zohledňuje též názory zastupitelů obce. Dokument bude sloužit jako podklad pro činnost vedení obce a pro přípravu projektů a rozvojových aktivit v obci.

Má zajistit prosperitu obce, uspokojit potřeby obyvatel a stanovit vizi pro život v obci do budoucna. Zároveň podává veřejnosti přehled o plánovaných investičních aktivitách obce a lze na něj odkazovat při podávání žádostí o dotace, úvěry či příspěvky, a lépe tak prosazovat zájmy Vísek a jejich občanů.

Dokument je rozdělen na dvě části - analytickou a návrhovou. Analytická část popisuje situaci v obci na základě statistických dat a ve svém závěru nabízí východiska pro návrhovou část, která zohledňuje rovněž výsledky dotazníkového šetření. Návrhová část navazuje na analytickou část tím, že pro zjištěné skutečnosti vyplývající z analytické části navrhuje optimální řešení.



Analytická část

Analytická část soustřeďuje základní fakta o obci a obsahuje komplexní zhodnocení situace v obci, charakteristiku stavu a vývoje jednotlivých oblastí života obce. Klade důraz na zachycení hlavních rozvojových problémů obce a jejich příčin. Jejím smyslem je stručně a výstižně soustředit hlavní poznatky o obci, na základě nichž jsou formulovány vize a opatření. Poskytuje všem srovnatelný informační základ. Vyhodnocovány jsou zejména údaje z následujících oblastí: území, obyvatelstvo, hospodářství, infrastruktura, vybavenost, životní prostředí a správa obce.

I. Základní geografické a historické souvislosti

Víscky leží ve zvlněném terénu severní části Jihomoravského kraje na úpatí Českomoravské vrchoviny v západním úbočí Boskovické brázdy v nadmořské výšce asi 470 m n. m. Nejbližšími městy jsou Letovice, vzdálené asi 6 km severozápadně, a Boskovice, ležící asi 8 km jihovýchodně od Vísek. Okresní město Blansko je vzdálené přibližně 25 km směrem na jih a krajské město Brno asi 45 km rovněž jižním směrem.

Obrázek 1 Poloha obce v rámci Jihomoravského kraje



Zdroj: ČSÚ, vlastní úpravy

Archeologické nálezy pravěkých zbraní z mladší doby kamenné svědčí o tom, že zdejší krajina tehdy sice nebyla příznivá k trvalému osídlení, ale husté lesy v okolí dnešních Vísek byly bohatým lovištěm. První architektonické doklady pochází z doby románské, kdy byl vystavěn původní kostel.

První písemná zpráva o obci pochází z roku 1464, kdy brněnský soud zemský zmiňuje v darovací listině také obec s názvem „Vésky“. Víscky byly odedávna součástí Boskovického panství. Boskovičtí páni zde v roce 1700 postavili panský dvůr, kolem něhož se začali usazovat poddaní, a obec se začala rozrůstat.

Území obce Víscky tvoří jedno katastrální území o rozloze přibližně 378 ha. V obci nejsou značené ulice, ale některé části mají své specifické názvy, které jsou mezi místními obyvateli zažité (např. Dědina). Pro orientaci slouží také popis podle blízkosti významných staveb či krajinných prvků. Většinu ploch v katastru obce tvoří orná a lesní půda, zbylé plochy jsou většinou zatravněny nebo zastavěny.

Celé území obce je zasazeno do svahu. Obec vznikla spojením tří původně samostatných osad. Hlavní část současné zástavby je roztažena podél cest, které je spojovaly, proto v obci nenajdeme žádné přirozené centrum v podobě návsi.

Obrázek 2 Letecké foto zastavěného území obce



Z historie a uspořádání obce vychází i obecní znak a prapor. Červený reliéf znaku rozděluje sedmizubý hřeben rodu pánů z Boskovic na tři pomyslné části, které poukazují na původní osady. V rozích štítu jsou umístěny dva zlaté zvony odkazující na pověstmi opředené zvony ve věži víseckého kostela. V patě štítu je znázorněna stříbrná pancéřová paže s plamenným mečem, atributem sv. Michaela, jemuž je vísecký kostel s románským jádrem z 12. století zasvěcen.

Obrázek 3 Znak a prapor obce Vísky



Zdroj: Registr komunálních znaků

Znak a prapor mohou Vísky užívat od 14. srpna 2001, kdy je schválila Poslanecká sněmovna Parlamentu ČR. Znak i prapor pak byly slavnostně vysvěceny v kostele sv. Michaela o pouti 2. října 2004.

Dominantou obce je farní kostel zasvěcený sv. Michaelu. Kostel je evidovaný v Ústředním seznamu nemovitých kulturních památek České republiky jako jednodílná stavba románského původu, goticky přestavěná s pozdějšími barokními úpravami. První písemná zpráva o víseckém kostele pochází z roku 1568.

Ve věži kostela jsou tři bronzové zvony. Největší zvon pochází z roku 1689 a je zasvěcený svatému Michaelu. Nejmenší zvon byl vyroben roku 1726. Prostřední zvon je velmi starobylý. Pochází z období gotiky, jeho vznik se odhaduje okolo roku 1400 a mohl by tak být nejstarším zvonem vyrobeným na Moravě. Interiér kostela je převážně barokní. U kostela se nachází také budova fary, která byla později rozšířena o orlovnu. K vísecké farnosti patří Bačov, Dřálovice a Paměťce.

Od roku 1749 probíhalo v obci pravidelné školní vyučování. Tehdy se ještě vyučovalo po domácnostech. Po zavedení povinné školní docházky byla zřízena škola v dnešním domě č. p. 25. Stavba dnešní školní budovy byla zahájena v roce 1889. Dílčími rekonstrukcemi procházela budova školy během druhé poloviny 20. století. V roce 2013 byla dokončena komplexní obnova interiéru i s půdní vestavbou a v roce 2018 přístavba školní budovy s odbornými učebnami, bezbariérovým vstupem a školní přírodní zahradou.

1. světová válka znamenala v obci především nedostatek potravin. Během války byly vládou zavedeny například bezmasé dny. Situaci zhoršila neúroda obilovin v roce 1917 zaviněná suchem, v důsledku čehož se množily i polní krádeže. Konec války a vznik samostatného československého státu byl proto v obci přivítán s velkou radostí. Ještě před válkou projel Vískami první automobil a o šest let později, roku 1920, zaznělo na Vískách první rádio. Elektřina sem byla zavedena roku 1924.

Zápisy o životě v obci během 2. světové války byly dopsány do obecní kroniky až po roce 1945. Po celou válku zde bylo vše řízeno vázaným hospodářstvím: potravinové lístky, oděvní lístky, poukazy na domácí potřeby, uhlí apod. Oddíl Československé armády přijel do vsi 10. května 1945. Roku 1947 začal jezdit Vískami první traktor a roku 1950 byla vystavěna silnice mezi Letovicemi, Vískami, Paměticemi a Míchovem.

Období socialismu včetně éry normalizace se neslo na Vískách stejně jako jinde v ČR v budovatelském duchu. Investice plynuly především do infrastruktury - kanalizace, veřejného osvětlení a vodovodu. Byla zbudována také požární nádrž a zbrojnice, fotbalové

hřiště a kravín. Od roku 1968 byly v obci povoleny církevní průvody. V rámci mariánského průvodu se socha Panny Marie přenášela začátkem května z kapličky do kostela a koncem května zase z kostela zpět do kapličky.

Obrázek 4 Kostel sv. Michaela a hřbitov



V euforii po roce 1989 vzniklo i v naší obci z iniciativy mladých Občanské fórum. V obci začali působit soukromí zemědělci a vznikaly první firmy. V následujících letech probíhaly rekonstrukce veřejných budov a úpravy veřejných prostranství. Během 90. let byla vybudována telekomunikační síť a celá obec byla plynofikována.

Největší investicí byla na přelomu tisíciletí nová víceúčelová budova obecního úřadu, která nahradila původní objekt navrácený v restituci soukromému majiteli. Kromě prostor obecního úřadu je v budově také pošta, expozice minerálů, knihovna, požární zbrojnice a obecní byty.

V roce 2004 bylo otevřeno Agrocentrum Ohrada (dnes Resort Ohrada), které vzniklo přebudováním bývalého zemědělského brownfieldu. Bývalý pískovcový lom byl upraven a využit jako Přírodní kulturně-sportovní areál.

V roce 2008 zvítězily Vísky v krajském kole soutěže Vesnice roku. U příležitosti vítězství v této soutěži byla vydána knižní publikace Vísky.

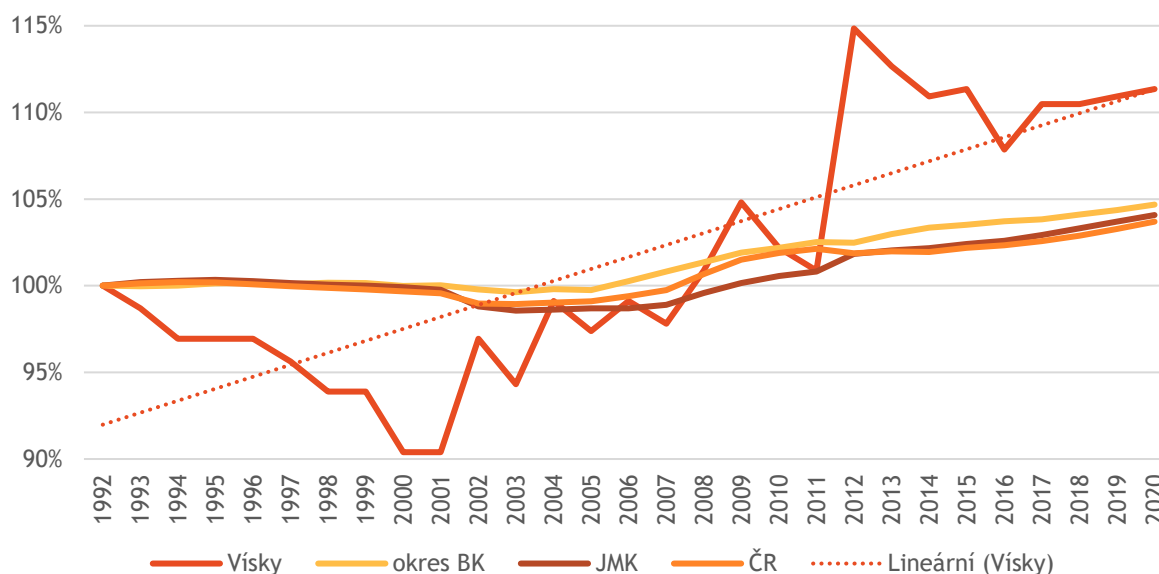
V roce 2013 byly v okolí obce vytvořeny tři naučné stezky - K obrázku, Písečná a Katné, které dohromady nabízejí 42 informačních tabulí zaměřených zejména na výuku žáků z okolních základních škol a škol v přírodě. Téhož roku proběhla také rekonstrukce hlavní silnice procházející obcí III/37417 se souběžným vybudováním chodníků.

Nejvýznamnější investicí posledních let je bezesporu přístavba školní budovy, díky níž vznikly nové odborné učebny a školní přírodní zahrada.

II. Obyvatelstvo

K 1. 1. 2020 žilo v obci Vísky 255 obyvatel, z toho 124 žen (48,6 %) a 131 mužů (51,4 %). Celkový počet obyvatel od roku 2001 mírně stoupal. V roce 2001 žilo na Vískách 207 obyvatel, což znamená nárůst o 23 % v roce 2020. Pro srovnání s vyššími územními celky poslouží následující graf.

Graf 1 Změny počtu obyvatel v obci ve srovnání s vyššími územními celky (1992 = 100)



Zdroj: ČSÚ

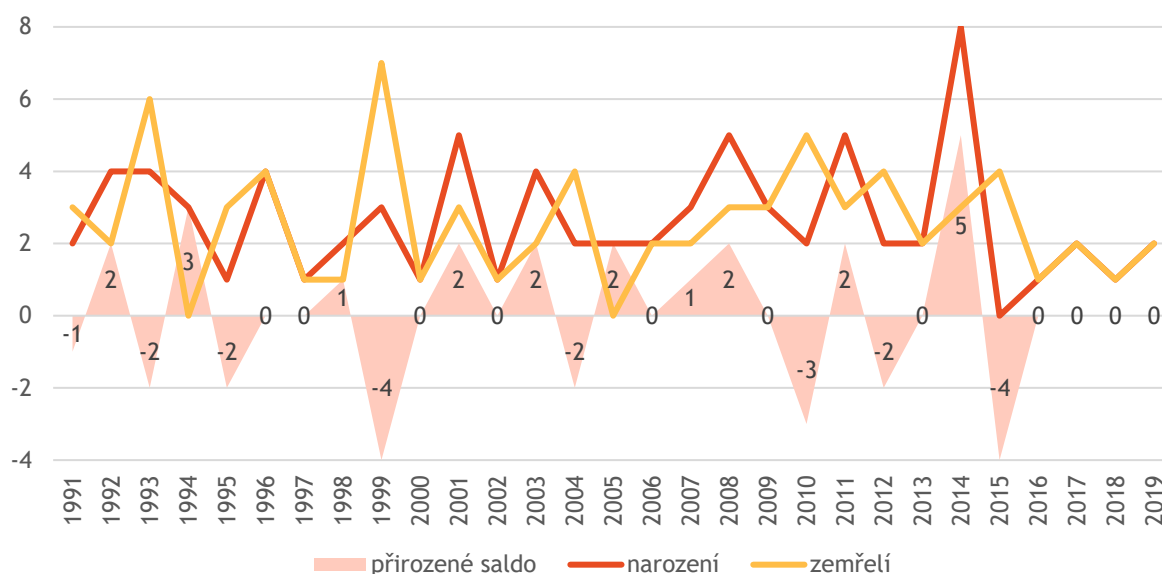
V grafu byl stanoven rok 1992 jako základní období, ke kterému se vztahují všechny následující hodnoty. Díky tomu je možné srovnávat vývoj na různých územních úrovních. Čím je území menší, tím výraznější procentuální změny tam působí i drobná změna v počtu obyvatel. Proto je křivka znázorňující obec mnohem rozkolísanější, než je tomu u vyšších územních celků. Díky proložení linií trendu můžeme jasně vidět, že trend v celkovém přírůstku je na Vískách rostoucí, obdobně jako u vyšších územních celků.

Vývoj počtu obyvatel

Podrobnější pohled na změny v počtu obyvatel nabízí rozložení celkového salda na migrační a přirozené. Přirozené saldo znamená rozdíl mezi počtem narozených a zemřelých v daném roce. Migrační saldo představuje rozdíl mezi počtem lidí, který se daný rok přistěhoval a který se odstěhoval. Pokud se více lidí přistěhovalo, než odstěhovalo, bude saldo kladné, a naopak.

Nejprve se podíváme na přirozené saldo. Za celé sledované období od roku 1991 do roku 2020 se na Vískách celkem 77 lidí narodilo a 75 jich zemřelo. Přirozené saldo je tedy téměř vyrovnané, nicméně ho můžeme označit za přirozený přírůstek v hodnotě 2 osob. V následujícím grafu si můžeme prohlédnout hodnoty přirozeného salda za každý rok zvlášť.

Graf 2 Přirozené saldo obyvatelstva za roky 1991 až 2020

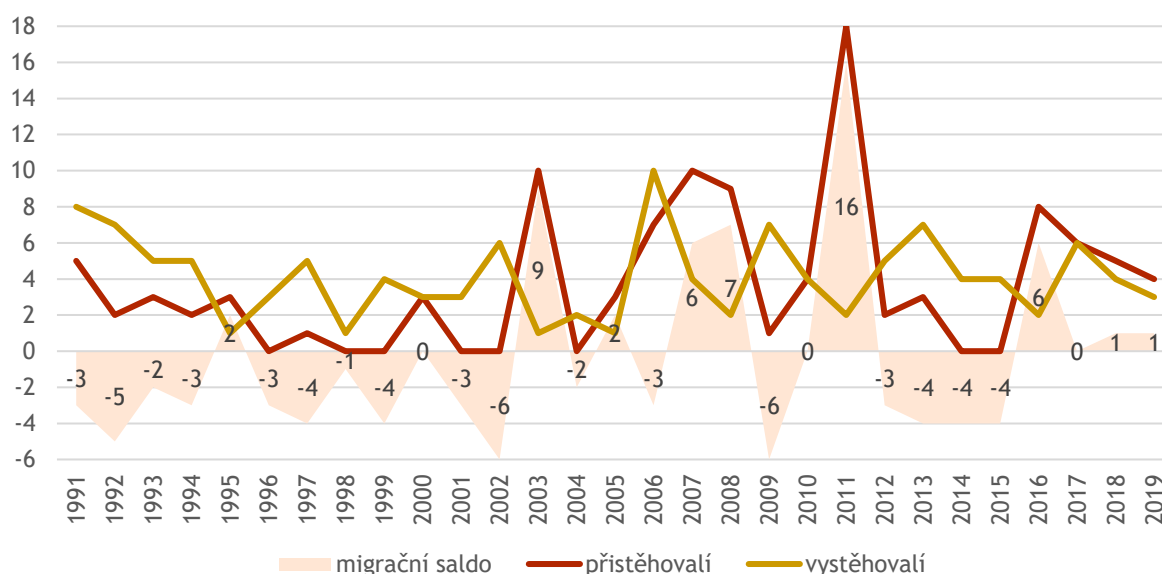


Zdroj: ČSÚ

Počty narozených a zemřelých jsou v grafu znázorněny pomocí linií, zatímco jejich součet je vyjádřen pomocí ploch. Nejvyšší porodnost (8 dětí) a zároveň nevyšší přirozený přírůstek za celé sledované období byly v obci zaznamenány v roce 2014. Vysoká porodnost byla i v letech 2001, 2008 a 2011, kdy se narodilo pokaždé 5 dětí. Naopak nejvyšší úmrtnost (7 zemřelých) byla v roce 1999, dále v roce 1993 (6 zemřelých) a 2010 (5 zemřelými). Přirozeném úbytku dosahoval nejnižších hodnot v letech 1999 a 2015. Zajímavé je, že v letech 2016 až 2019 byl počet narozených a zemřelých každý rok vyrovnán.

V dalším grafu se podíváme na migrační saldo. Za roky 1991 až 2020 se celkem přistěhovalo 109 lidí a odstěhovalo 119, to znamená, že jsme zaznamenali migrační úbytek v hodnotě 10 osob. V následujícím grafu si můžeme prohlédnout hodnoty migračního salda za každý rok zvlášť.

Graf 3 Migrační saldo obyvatelstva za roky 1991 až 2020



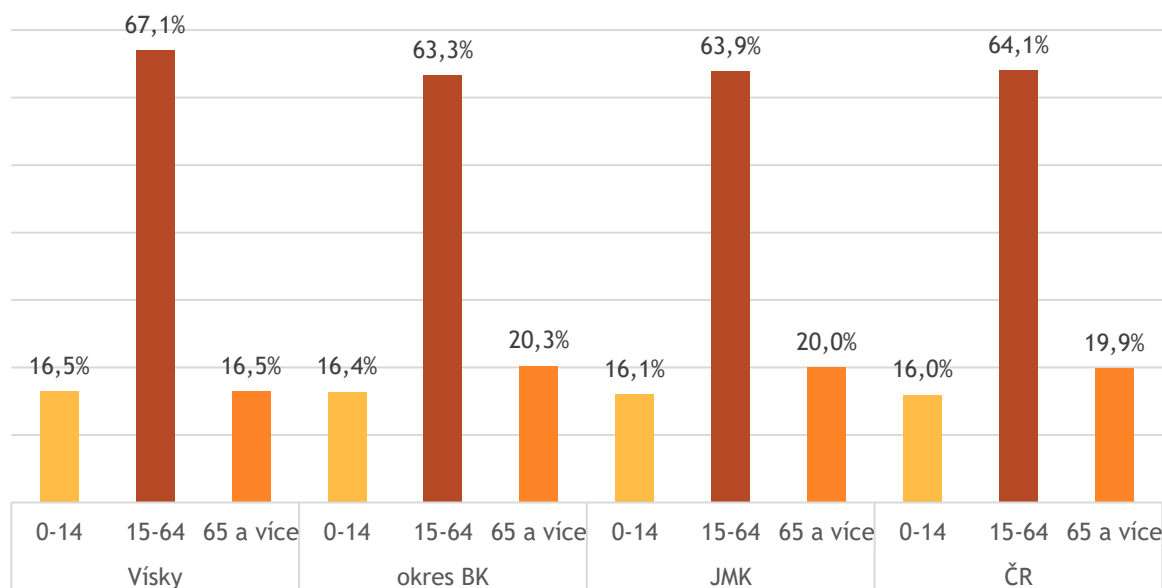
Zdroj: ČSÚ

Vidíme, že za celkově negativní hodnoty může dlouhodobý odliv obyvatel z obce v 90. letech. Jeho příčiny můžeme najít například v odlivu obyvatel do měst za prací. V následujícím desetiletí, zejména v letech 2003 a 2011 však můžeme pozorovat výraznější přírůstky, které souvisí s novou bytovou výstavbou. Další kratší vlna odlivu obyvatel následovala v letech 2012 až 2015, následovaná přírůstky, zejm. v roce 2016.

Věková struktura

V dalším grafu můžeme porovnat věkovou strukturu obyvatelstva v obci Vísky s vyššími územními celky.

Graf 4 Věková struktura obyvatelstva v obci ve srovnání s vyššími územními celky (k 31. 12. 2019)



Zdroj: ČSÚ

Z hlediska věkových skupin je v obci podíl nejmladších (0-14 let) srovnatelný s vyššími územními celky. Podíl osob v produktivním věku (15-64 let) je vyšší než u vyšších územních celků, zatímco podíl seniorů (65 a více let) je v obci nižší než na úrovni vyšších územních celků. S tím souvisí také průměrný věk obyvatel, který je v obci 41 let, což je méně než na úrovni okresu Blansko (42,6), Jihomoravského kraje (42,5) a ČR (42,5).

Podrobnější pohled přináší následující tabulka, kde můžeme srovnat hodnoty indexu stáří a indexu ekonomického zatížení za rok 2019 v obci s vyššími územními celky.

Tabulka 1 Index stáří a index ekonomického zatížení (2019)

k 31. 12. 2019	Vísky	okres BK	JMK	ČR
Index stáří	100,0	125,0	124,5	124,6
Index ekonomického zatížení	49,1	58,6	56,5	56,1

Zdroj: ČSÚ

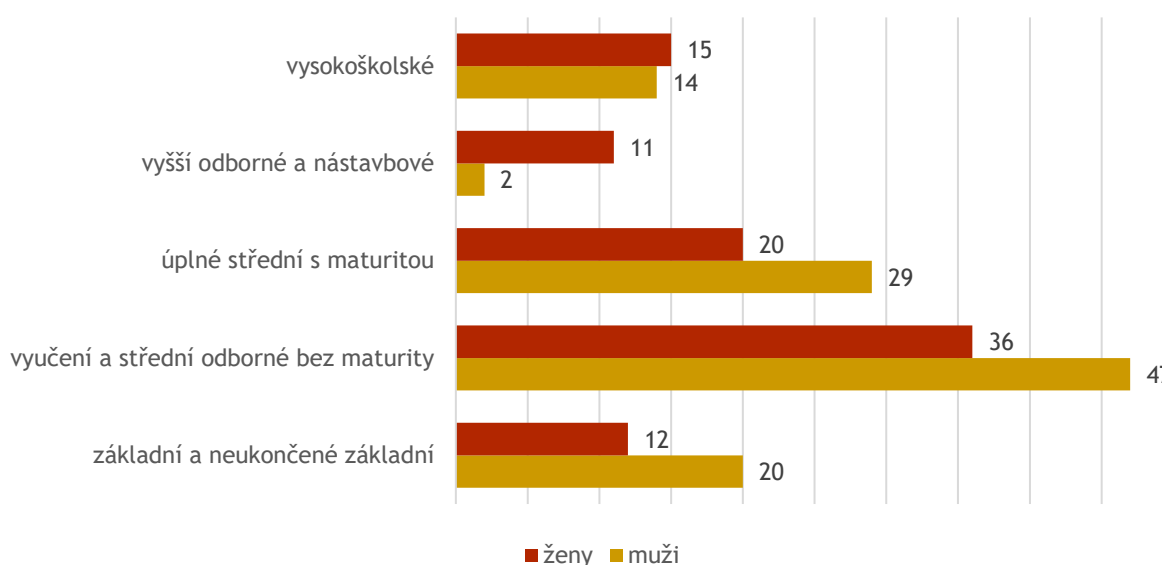
Index stáří vyjadřuje poměr seniorů (65+) na 100 dětí (0-14) v populaci. Dosahuje-li tedy hodnoty 100, je podíl těchto dvou skupin v populaci vyrovnaný. Hodnoty vyšší než 100 značí, že je populace relativně stará a hodnoty nižší než 100, že je relativně mladá. Vidíme, že na Vískách jsou tyto 2 skupiny přesně vyrovnané a populace je ve srovnání s vyššími územními celky výrazně mladší. Nejedná se však jednoznačně o pozitivní jev - vyšší podíl mladé generace v populaci sice do budoucna znamená vyšší podíl osob v produktivním věku, ale v současnosti může představovat ekonomickou zátěž.

Ekonomickou zátěž ukazuje index ekonomického zatížení, který vyjadřuje počet dětí ve věku 0-14 let a počet obyvatel ve věku 65 a více let na 100 osob ve věku 15-64 let. V souvislosti se způsobem výpočtu tohoto ukazatele můžeme konstatovat, že čím menší je výsledná hodnota indexu, tím příznivější je poměr mezi ekonomicky neaktivní a aktivní složkou obyvatel z pohledu věkové struktury obyvatel. Jak můžeme vidět v tabulce, tento index už v obci výraznou odchylku od vyšší územních celků nevykazuje.

Vzdělanostní struktura

Vzdělanostní struktura obyvatelstva obce je znázorněna v následujícím grafu. Vychází z údajů ze Sčítání lidu, domů a bytů 2011, jelikož novější data dosud k dispozici nejsou (SLDB probíhá jednou za 10 let). Vyjadřuje počty jedinců starších 15 let podle nejvyššího dosaženého vzdělání. Každá kategorie je navíc rozdělena i podle pohlaví.

Graf 5 Vzdělanostní struktura obyvatelstva dle SLDB 2011



Zdroj: ČSÚ

V obci žije nejvíce středoškoláků - vyučených bez maturity, kategorie maturantů následuje těsně za nimi. Nejméně typickým stupněm vzdělání je vyšší odborné. Zajímavé je, že zatímco v kategoriích středoškolského a základního vzdělání převažují muži, u vyššího odborného a vysokoškolského stupně vzdělání je patrná převaha žen.

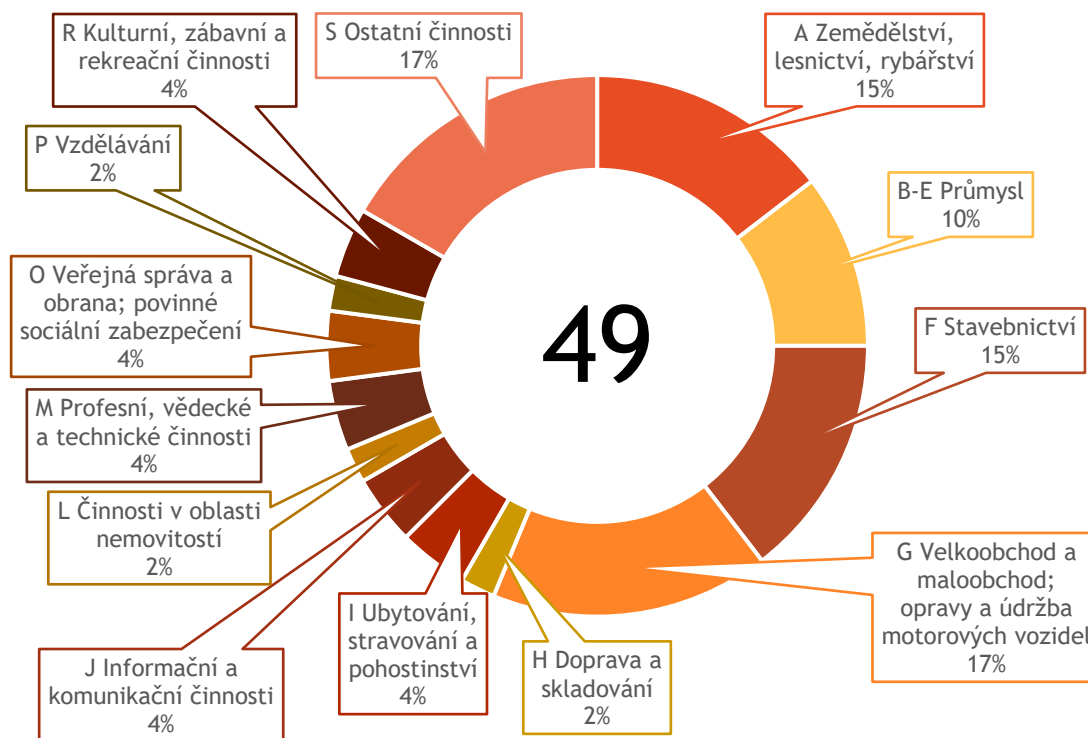
Spolkový život

Společenské dění na Vískách zaznamenává kronika obce, která je vedena od roku 1924. Na jejím vzniku se podílelo sedm kronikářů. Na zpestření společenského života v posledních letech mají kromě samotné obce Vísky a školy zásluhu také aktivní občané, působící v obci prostřednictvím spolků - TJ Sokol, Orel - jednota Vísky, Sbor dobrovolných hasičů Vísky, Myslivecké sdružení Křížánek a Motoveterán klub Vísky. Jejich aktivity jsou blíže popsány v následujících kapitolách.

III. Ekonomická situace

V obci je registrováno 65 podniků, z toho bylo se zjištěnou aktivitou 23 živnostníků, 3 zemědělstí podnikatelé a 23 obchodních společností a dalších právnických osob. Přehled ekonomických subjektů sídlících v obci rozdělených podle klasifikace CZ-NACE k 31. 12. 2019 přináší následující graf.

Graf 6 Ekonomické subjekty se sídlem v obci podle klasifikace CZ-NACE



Zdroj: ČSÚ

Celkem v obci sídlí 49 subjektů se zjištěnou aktivitou. Nejvíce jich patří do kategorií „Velkoobchod a maloobchod; opravy a údržba motorových vozidel“ a „Ostatní činnosti“, dále „Zemědělství, lesnictví a rybářství“ a „Stavebnictví“.

Obec Vísky neprovozuje vlastní hospodářskou činnost. Sídlí tu Místní akční skupina Partnerství venkova, která byla založena v roce 2005 na území mikroregionů Letovicko a Malá Haná a mimo jiné i projekty podnikatelů v oblasti zemědělství a cestovního ruchu. Podnikatelské subjekty v zemědělství postupně dokázaly navázat na tradiční odkaz venkova a vrátily se k šetrnému a udržitelnému podnikání.

Zrekonstruovaná orlovna nabízí domácím i hostům dvě bowlingové dráhy, posilovnu a stylový salonek. Hospůdku u Aldy (u fotbalového hřiště) vyhledávají cykloturisté i ostatní kolemjdoucí. V obci také dosud funguje maloobchodní prodejna smíšeného zboží COOP Jednota.

Vynikajícím příkladem rozvinuté podnikatelské aktivity je Resort Ohrada. Bývalý zemědělský brownfield - dlouhodobě opuštěný kravín - byl místní firmou Orelia s.r.o. za podpory programu SAPARD a PRV postupně přeměněn na agrocentrum nabízející množství zajímavých služeb. Agrocentrum bylo slavnostně otevřeno v roce 2004. V následujících letech byla postupně rozvíjena nabídka jeho služeb a aktivit. V současné době nabízí ubytování pro 40 osob ve dvou, tří a čtyřlůžkových pokojích; celodenní stravování ve stylové nekuřácké

restauraci s letní venkovní terasou; 2 salonky pro firemní akce, školení nebo rodinné oslavy s kapacitou 20 a 80 míst; wellness a rehabilitační centrum; krytý bazén a saunu; vlastní pivo, pivní lázně a prohlídky minipivovaru. K resortu neodmyslitelně patří také koně a vlastní chov skotského náhorního skotu. Na koních mohou návštěvníci jezdit ve venkovní jízdárně, zkušenější jezdci mohou vyrazit na vyjížďku okolní krajinou. Maso z vlastního chovu skotu je základem nabídky zdejší restaurace.

Chloubou obce je také soukromý chov starokladrubských a lipických koní a povoznictví Bořivoje Grody. Starokladrubáci byli prohlášeni za živou národní kulturní památku.

Obrázek 5 Bořivoj Groda s povozem

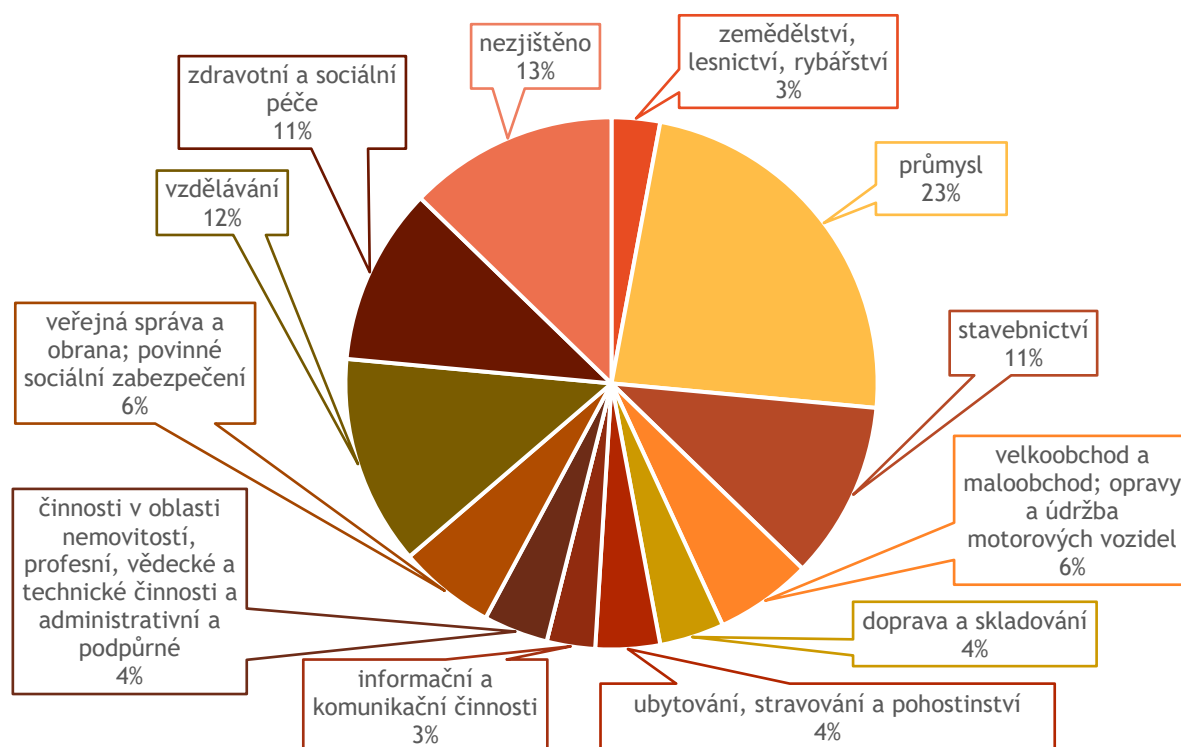


Trh práce

Víska jako malá obec nemohou nabídnout dostatečné množství pracovních míst. Drtivá většina obyvatel tak musí za prací dojíždět. Obvykle dojíždí do nejbližších měst, kterými jsou Boskovice a Letovice, někteří do Blanska či Brna.

Dle SLDB 2011 je zaměstnáno 90 % ekonomicky aktivního obyvatelstva. Strukturu zaměstnanosti v obci dle SLDB 2011 znázorňuje následující graf.

Graf 7 Struktura zaměstnanosti dle SLDB 2011



Zdroj: ČSÚ

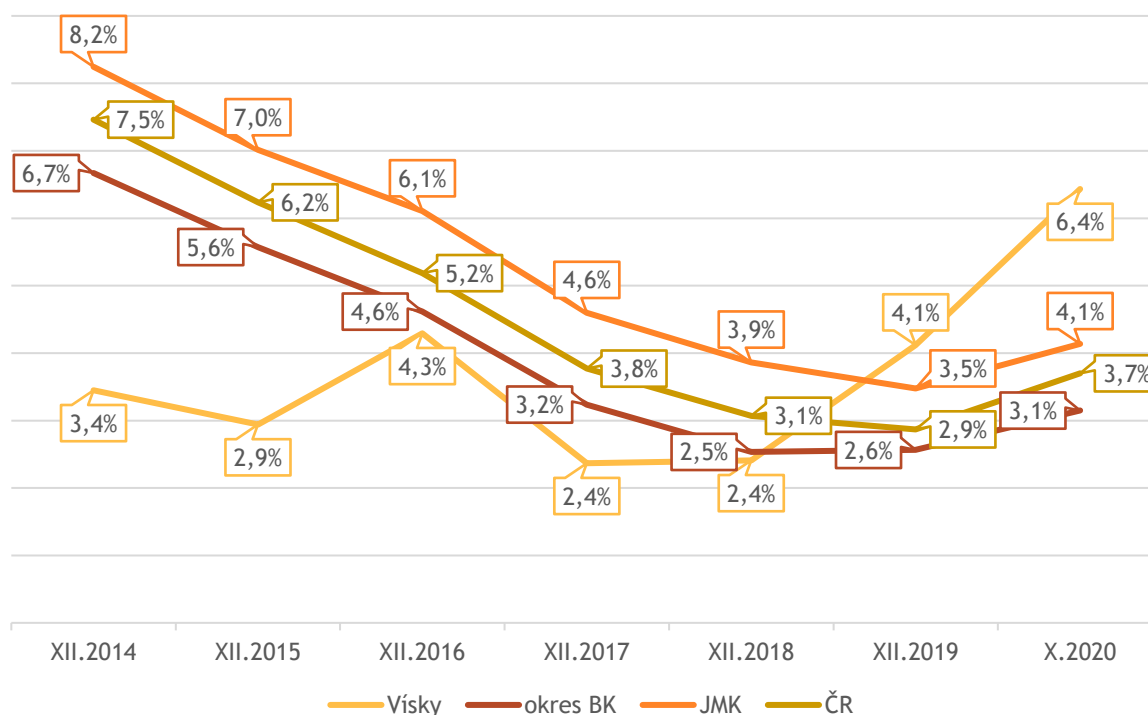
Téměř čtvrtina víseckých občanů pracuje v odvětví průmyslu. K dalším početným kategoriím patří vzdělávání, stavebnictví a zdravotní a sociální péče.

K základním makroekonomickým ukazatelům patří míra nezaměstnanosti. Nejedná se o jev z definice škodlivý, naopak, určitá míra nezaměstnanosti je v ekonomice přítomna vždy. Jedná se o tzv. přirozenou míru nezaměstnanosti, která je průvodním jevem ekonomického a technologického pokroku, kdy některá odvětví přirozeně zanikají a jsou průběžně nahrazována nově vznikajícími. Z dlouhodobého hlediska tedy tato přirozená nezaměstnanost nepředstavuje výraznější problém. Co způsobuje nepříjemnosti, jsou krátkodobé fluktuace míry nezaměstnanosti (zejména nad její přirozenou míru).

Míru nezaměstnanosti sledujeme pomocí ukazatele „podíl nezaměstnaných osob“, který vyjadřuje podíl dosažitelných uchazečů o zaměstnání ve věku 15-64 let ze všech obyvatel ve stejném věku. Tento ukazatel nahradil dříve používanou míru registrované nezaměstnanosti, která poměřovala dosažitelné uchazeče o zaměstnání k ekonomicky aktivním osobám. Data na úrovni obcí jsou dostupná od roku 2014, poslední zveřejněná data pochází ze října 2020.

Následující graf tedy nabízí porovnání vývoje podíl nezaměstnaných osob za roky 2014 až 2020, meziročně vždy k 31.12. a za rok 2020 k 31.10.

Graf 8 Podíl nezaměstnaných osob v letech 2014-2020



Zdroj: ČSÚ

Vidíme, že do roku 2018 byl podíl nezaměstnaných osob v obci nižší než na úrovni vyšších územních celků, nad jejich úrovní je od roku 2019. Na úrovni obce můžeme pozorovat výraznější výkyvy v hodnotách ukazatele, ale tento jev není neobvyklý, protože procentuální hodnoty v menších územních reagují výrazně i na malé změny.

Obec Visky se snaží podporovat zaměstnanost prostřednictvím veřejně prospěšných prací, jejichž náplní obvykle bývá převážně úprava veřejných prostranství v obci. Tyto práce vykonávají zejména dlouhodobě nezaměstnané osoby evidované na úřadu práce, který obci přispívá na mzdy těchto zaměstnanců.

IV. Infrastruktura

Technická infrastruktura

Úroveň vybavenosti technickou infrastrukturou má podobně jako vybavenost základními službami zásadní vliv na kvalitu života v obci a jeho atraktivitu pro potenciální nové obyvatele. Vybavení technologiemi zajišťujícími např. čištění vod má vliv také na kvalitu životního prostředí. Obec Vísky spadá do území, které je charakteristické rozdrobenou sídelní strukturou, což často znamená vyšší finanční náročnost vybavení obce kvalitní technickou infrastrukturou.

Obec má vlastní vodovod včetně prameniště v nedaleké oblasti Andělka. Kvalita zdejší vody je na vysoké úrovni. Problém s nedostatkem vody nastává v letních měsících, když je malý výskyt srážek a spotřeba vody je větší z důvodu užívání venkovních bazénů a zalévání zahrádek. Obec se snaží situaci aktivně řešit a postupně hledá nové vodní zdroje.

V převážné části obce je provedeno i odkanalizování. Kanalizace je poměrně na dobré úrovni, ale vzhledem k tomu, že byla vybudována již v 70. letech minulého století, bylo by zapotřebí ji zmodernizovat. Potřeba modernizace byla na úrovni obce několikrát řešena, nicméně pro realizaci chybějí dostatečné finanční prostředky. Obec nemá vlastní systém čištění odpadních vod. Soudobým trendem jsou domovní čistírny, ačkoli stále existuje i možnost výstavba společné centrální ČOV spolu s okolními obcemi Míchov a Podolí.

Obec je elektrifikována a v rámci svazku obcí Vísky, Letovice, Míchov, Pamětice i plynofikována. V případě zemního plynu je třeba zmínit, že jeho dřívější hojně využívání v domácnostech je v posledních letech omezováno z důvodu jeho rostoucí ceny. Mnoho obyvatel se proto vrací k vytápění tuhými palivy (což má vliv na kvalitu ovzduší) a je zbrzděno i další rozšiřování sítě.

V rámci kabelizace byla do všech domů zavedena telekomunikační linka. Většina domácností však již přešla na výhodnější mobilní služby. Území obce Vísky je plně pokryto signálem všech tří hlavních mobilních operátorů, kteří zároveň pokrývají obec 4G internetovým připojením. Domácí připojení k internetu je již ve většině domácností samozřejmostí. Při posledním SLDB v roce 2011 deklarovalo vlastnictví alespoň jednoho počítače s připojením k internetu 47 domácností z celkových 86. O veřejný internet již tedy značně opadl zájem. I nadále si však v případě potřeby mohou čtenáři místní knihovny zajít na internet i mimo půjčovací dobu.

Pro informování občanů slouží kromě úřední desky, vývěsky a webových stránek obce také místní rozhlas, který se navzdory novému technickému řešení stále nepodařilo nakonfigurovat tak, aby byl spolehlivě slyšitelný na všech místech v obci. Zájemci proto dostávají obsah hlášení rovněž e-mailem.

Obec Vísky má nově vydaný územní plán, který nabyl účinnosti 9.8.2019.

Odpadové hospodářství

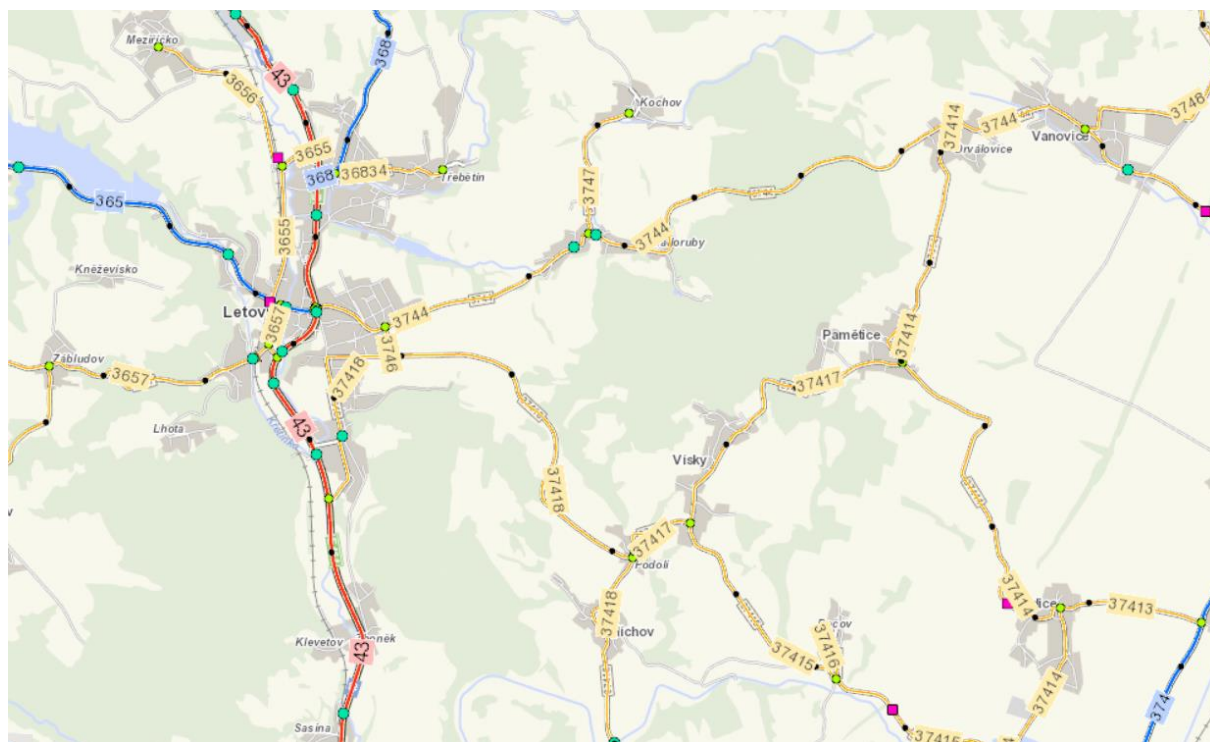
Svoz komunálního odpadu v obci zajišťuje společnost Technické služby Malá Haná s.r.o. Plánuje se přechod na tzv. DOOR TO DOOR systém svozu komunálního odpadu, kdy všechny domácnosti obdrží formou bezplatné zápůjčky žluté nádoby na plast, modré na papír a hnědé na bioodpad. Svoz všech složek odpadu by poté měl probíhat jednou za 4 týdny (bioodpad v letním období každé 2 týdny). Ve střední části obce jsou k dispozici kontejnery na barevné a bílé sklo a plasty. V rámci společného projektu Mikroregionu Letovicko získala obec také kontejnery na bioodpad, které jsou umístěny na exponovaných místech v obci. Zájemcům z řad domácností byly díky dotační podpoře také bezplatně svěřeny do užívání domácí kompostéry. Základní škola pravidelně organizuje sběr papíru, SDH má na starosti sběr železného šrotu. Obec pravidelně zajišťuje svoz nebezpečného odpadu a také kontejnery

pro domovní a zahradní velkoobjemový odpad. Na obecním úřadě ke umístění box pro sběr drobných elektrozařízení a baterií a také nádoba na fritovací oleje. Dále je pro vícečetné občany k dispozici sběrný dvůr v Letovicích.

Dopravní infrastruktura

Hlavním průtahem obce je silnice III. třídy č. 37417 vedoucí od Podolí směrem na Paměťce, kterou se podařilo v roce 2013 zrekonstruovat a vybudovat podél ní chodníky pro zlepšení bezpečnosti chodců. Na tuto komunikaci navazuje silnice III/37418 vedoucí z Letovic přes Míchov a Chrudichromy do Boskovic, která dále navazuje na silnici II. třídy č. 150 a I. třídy č. 43.

Obrázek 6 Silniční síť v okolí obce Visky



Zdroj: ŘSD

Stěžejní dopravní páteří je pro obec Visky i celý region silnice I. třídy č. 43, která vede v severojižním směru z Brna na Svitavy. V rámci celorepublikového řešení severojižních tahů je tato komunikace kapacitně nedostačující a do budoucna se plánuje zlepšit dopravní situaci dobudováním rychlostní silnice R43. Historie projektu výstavby R43 sahá až před II. světovou válku. Od roku 2016 je plánována dokonce jako dálnice D43. Zahájení výstavby její severní části bylo plánováno po roce 2020, stále je však v nedohlednu.

Dopravní zátěž v obci není vysoká, obec se nenachází na žádném hlavním silničním tahu. Na Vískách proto není problém s hlukem ze silnice. Plochy pro parkování u veřejných budov jsou pro běžný provoz dostatečné. V případě konání hromadných akcí může nastat problém s hledáním parkovacího místa. Proto je v plánu rozšíření parkoviště u hřbitova a vybudování zpevněné plochy za hřištěm.

Dlouhodobým problémem okresu Blansko je špatný stav silničních komunikací, zejména těch III. třídy. V bezprostředním okolí Vísek došlo v posledních letech k výraznému zlepšení. V roce 2018 byla opravena silnice III. třídy č. 37415 vedoucí kolem Bačova na Boskovic a v roce 2020 i jeden z nejhorších úseků silnice III. třídy č. 37417 z Pamětic směrem do Vanovic.

Obcí Vísky neprochází žádná železniční trať. Nejbližší železniční stanice se nachází v Letovicích, které jsou od Vísek vzdáleny asi 6 km. Spojení s ní je zajištěno prostřednictvím pravidelných autobusových linek.

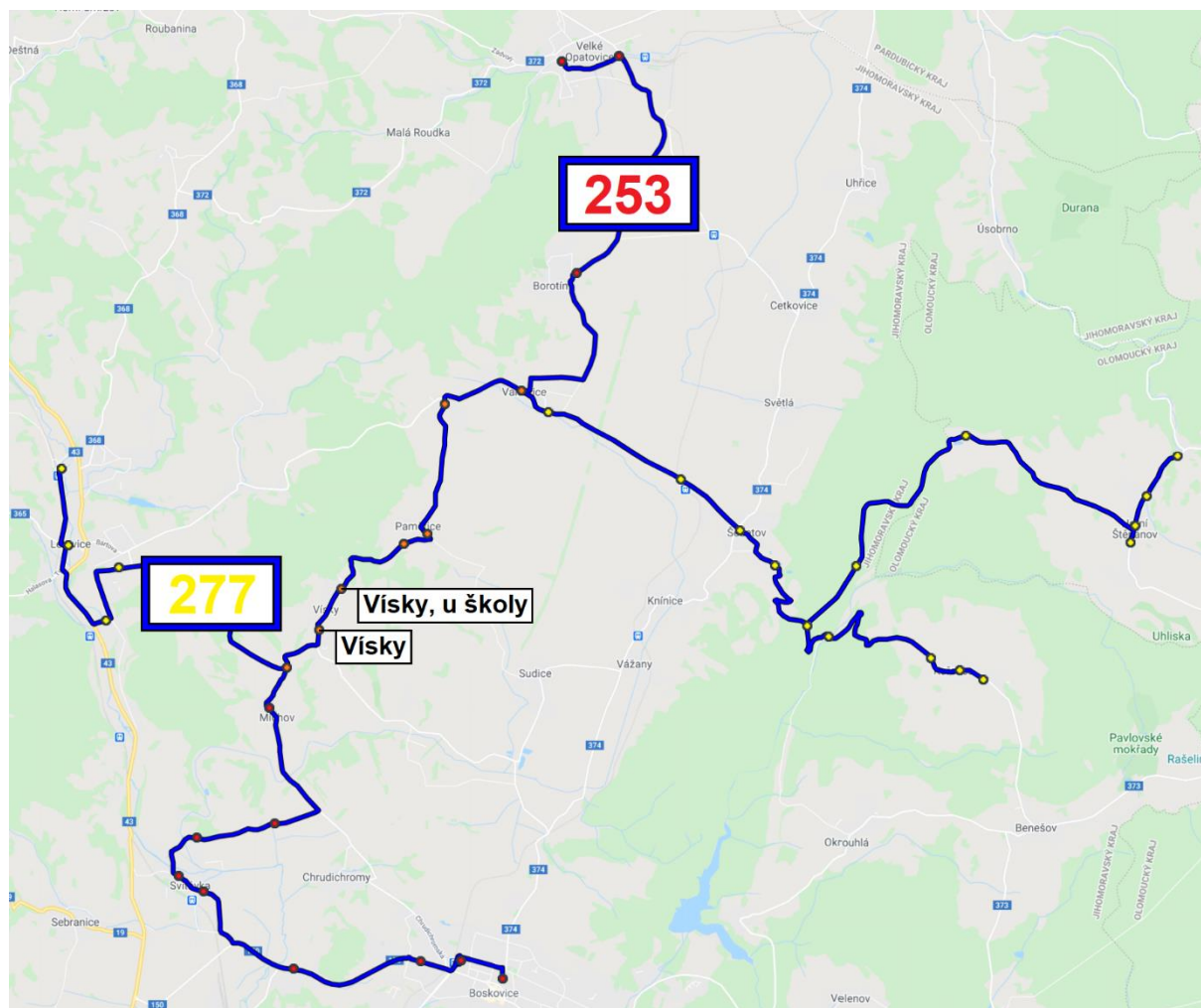
Dopravní obslužnost

Obec Vísky je součástí Integrovaného dopravního systému Jihomoravského kraje (IDS JMK) od 4. 3. 2007. Přejít na IDS znamenal zvýšení četnosti spojů v regionu, lepší návaznost autobusových linek na vlaky i mezi sebou a jednotný tarif platný pro autobusy i vlaky. I přes některé výhrady, zejm. narůstající potřebu přestupovat v sousedním Podolí, lze konstatovat, že IDS JMK pomohl zlepšit dopravní obslužnost nejen obce Vísky, ale celého regionu. Přinesl větší počet spojů za den zejména o víkendech, kdy obcí neprojížděl jediný spoj. Příznivou změnou bylo i zavedení spojů ve večerních hodinách.

Obec je obsluhována dvěma linkami IDS JMK, které zajišťují přímé spojení s městy Boskovice a Letovice, odkud navazuje vlakové spojení do Brna:

- Linka č. 253 - Horní Štěpánov - Kořenec - Šebetov - Vanovice - Vísky - Letovice,
- Linka č. 277 - Velké Opatovice - Paměťice - Vísky - Míchov - Svitávka - Boskovice.

Obrazek 7 Linky IDS JMK obsluhující obec Vísky



Zdroj: IDOS, vlastní úpravy

Obrázek 8 Návaznosti linek v severní části IDS JMK



Zdroj: IDSJMK

V. Vybavenost

Bydlení

Kromě obecních bytů v budově obecního úřadu se všechny byty v obci nachází v rodinných domech. Nová bytová výstavba v posledních letech spíše stagnuje. Obec nemá mnoho možností tuto situaci ovlivnit, jelikož pozemky vhodné pro výstavbu patří soukromým vlastníkům. V roce 2019 byl schválen územní plán, na který bude navazovat nová studie výstavby.

V následující tabulce jsou shrnuty počty domů a bytů v obci.

Tabulka 2 Počet domů a bytů v obci dle evidence OÚ

Počet domů v obci (dle evidenčních čísel)	Počet domů a bytů trvale obydlených	Počet domů trvale neobydlených
107	83	24

Zdroj: OÚ

Z tabulky vyplývá, že podíl neobydlených domů je 22 %. Z toho 18 domů jsou využívány za účelem rekreace, zbytek připadá na instituce a objekty sloužící pro podnikání.

Školství a vzdělání

Mateřská škola zahájila celodenní provoz 1. září 1977. Tvoří součást právního subjektu společně se základní školou, se kterou také sdílí budovu. Umístění obou součástí subjektu do jedné budovy se považuje za velmi šťastné rozhodnutí, poněvadž děti přecházející z mateřské školy do prvního ročníku základní školy prakticky nepřicházejí do nového prostředí. V MŠ je jedno věkově smíšené oddělení s kapacitou 28 dětí a celodenním provozem. Kapacita bývá v posledních letech téměř zcela naplněná. Mateřskou školu navštěvují kromě místních dětí také děti z nedalekých Pamětic, Míchova a Letovic.

Vísecká základní škola je malotřídní školou s 1. až 5. ročníkem. Docházejí do ní zpravidla všechny místní děti ve věku od 6 do 11 let a také děti stejného věku z nedalekých obcí Míchov a Paměťice. Udávaná kapacita je 60 žáků, optimální počet je však o třetinu nižší. Výuka probíhá ve dvou třídách, v jedné z nich jsou umístěny dva ročníky, ve druhé tři ročníky. Dělení do tříd je většinou podmíněno počtem žáků v jednotlivých ročnících v daném školním roce. Nízký počet žáků zaručuje vysokou míru individuálního přístupu pedagogů ke každému žákovi.

Děti po ukončení 5. ročníku nastupují do základních škol v Letovicích nebo v Boskovicích. Největší podíl místních středoškoláků a vysokoškoláků navštěvuje střední a vysoké školy v Boskovicích nebo v Brně.

Významnou součástí základní školy je též školní družina, která plní v denním režimu školy nezastupitelnou roli. V budově se nachází také školní jídelna, kde je hlavní prioritou připravovat hodnotnou a vyváženou stravu. Jídelnu mohou využívat i někteří místní občané. Mateřská škola využívá dětské hřiště, které je součástí Přírodního kulturně-sportovního areálu.

Celá školní budova prošla celkovou vnitřní i vnější rekonstrukcí, která byla dokončena v roce 2013. V roce 2018 byla dokončena přístavba školní budovy, díky které je zajištěn bezbariérový přístup do budovy. Dále byla vybudována jazyková učebna, školní dílna a školní přírodní zahrada, kde může za příznivého počasí i probíhat výuka. Projekt přístavby byl realizován za finanční podpory z Integrovaného regionálního operačního programu.



Zdravotní a sociální péče

V obci se nenachází žádné zdravotnické zařízení. Občané jsou nuceni za zdravotní péči dojíždět. Nejčastěji využívají služby praktických lékařů v Letovicích a v Boskovicích. V Boskovicích se také nachází nemocnice včetně lůžkových oddělení, odkud v případě nouze vyjíždí rychlá lékařská pomoc. Dojezdový čas rychlé lékařské pomoci je maximálně 15 min. Za stomatologickým ošetřením lidé nejčastěji dojíždějí do Svitávky.

Na území obce nejsou žádná zařízení sociálních služeb. Pobytové sociální služby jsou poskytovány nejbližší v Letovicích. U seniorů v obci funguje převážně rodinná péče, proto většina z nich nehledá místo v domovech pro seniory nebo domech s pečovatelskou službou a dožívá doma na Vískách. Pro usnadnění života seniorů je k dispozici výdej obědů ze školní jídelny.

Památky a kultura

Památkově chráněný kostel sv. Michaela se zachovalým románským jádrem z 12. století se dočkal po revoluci významných oprav. Nejprve byla opravena střecha věže a celá stavba byla odvlhčena. V roce 2010 došlo k celkové opravě kostela sv. Michaela, která se týkala věže, střechy kostela, podlah, vnitřních a vnějších omítek. Celkovou úpravou prošel i okolní hřbitov, opraveny jsou i obě márníce.

Významnou rekonstrukcí prošla budova fary a orlovny. Ačkoliv v jejich prostorách najdeme například moderní posilovnu a 2 bowlingové dráhy s kulečnickem a barem, původní vnější vzhled zůstal nenarušen. Při rekonstrukci fary a orlovny se dbalo na to, aby byl dodržen původní styl a materiál. Práce byly ukončeny v roce 2010. V budově orlovny se také nachází sál a k dispozici je také ještě menší salonek pátera Ševčíka. Celkovou rekonstrukcí (podlahy, omítky, sociální zařízení, zateplení budovy atd.) prošla také sokolovna. Rekonstrukce byla dokončena v roce 2014.

Z prvků kulturní paměti krajiny nalezneme na Vískách celkem sedm křížků. Čtyři z nich jsou přímo v obci a o jejich údržbu se stará zaměstnanec obce. V rámci údržby prvků kulturní paměti krajiny se obec snaží získat prostředky na zlepšení vzhledu okolí zbývajících tří odlehlejších křížků a zkvalitnění k nim vedoucích cest.

Obec podporuje také mladé umělce v rámci každoročního Sochařského ateliéru, který je zaměřený na studenty a absolventy středních a vysokých uměleckých škol. Každé léto vzniká několik pískovcových soch, které doplňují kamenný betlém. S více než 50 sochami se jedná o jeden z největších betlémů v ČR.

Za spolupráce obce a místních spolků se v obci pravidelně konají různé akce - obecní ples, vísecký sjezd, masopustní průvod, dětský karneval, vítání občánků, pálení čarodějnic, Oheň míru, Farní den, Sraz motoveteránů, Vísky Cup (turnaj v malé kopané), hasičská soutěž, Stanování s tatínky, pochod Po stopách Pátera Ševčíka, Vísecká desítka, Vísecká pouť, Vísecký bramborák, Jarmark pro panenku, rozsvícení vánočního stromu s besídkou a mikulášskou nadílkou a další. Kromě uvedených pravidelných akcí se v obci konají nejružnější jednorázové akce, především oslavy spojené s významnými výročími.

Občané se také každý rok v červnu účastní zájezdu na Setkání Vísek a Viesok, které se koná pokaždé v jiné obci partnerského sdružení. Na naše Vísky připadlo pořadatelství této akce v roce 2013 a setkala se s velmi pozitivními ohlasy. Stalo se zářným příkladem spolupráce jednotlivých složek působících v obci. Akce se zúčastnilo přes 700 účastníků a na její organizaci se podílela téměř polovina všech obyvatel obce. Na tento úspěch se budeme snažit navázat v roce 2021, kdy se má setkání konat opět u nás. S ohledem na zrušení ročníku 2020 kvůli pandemii onemocnění covid-19 se však pořadatelství možná posune o rok dál.

Obrázek 10 Setkání Vísek a Viesok 2013



Sport a volnočasové aktivity

Pro pořádání venkovních akcí byl v prostorách bývalého pískovcového lomu vybudován Přírodní kulturně-sportovní areál s dětským hřištěm, hřištěm pro malou kopanou a volejbalovým hřištěm, krytým pódiem, tanečním parketem a sociálním zařízením. Jeho vznik byl vyústěním společné snahy obce, školy, týmu malé kopané a mládeže. V roce 2016 byly v areálu umístěny cvičební prvky pro dospělé. Díky dětskému hřišti a venkovní posilovně si tak při návštěvě areálu přijdou na své celé rodiny.

Od roku 2018 probíhá postupná celková rekonstrukce areálu. Hlavním důvodem bylo zajištění bezpečného chodu našeho přírodního areálu, protože se vlivem eroze začaly uvolňovat pískovcové bloky na příkrých svazích a hrozily i vývraty stromů.

Obrázek 11 Přírodní kulturně-sportovní areál



Nových úprav se v roce 2013 dočkalo také fotbalové hřiště, jehož součástí je i místní hospůdka. Zrekonstruováno bylo také přilehlé se sociální zařízení. Občané mají také možnost využít 2 kulturně-sportovní sály v sokolovně a v orlovně. V blízkosti obce vede cyklostezka 5147A (Nad Podolím - Vísky), která je pravidelně udržována.

TJ Sokol pořádá pravidelné zápasy ve velké a malé kopané. Každý rok pořádá Sokol také Vísky Cup, kde proti sobě v malé kopané nastupují týmy tvořené zaměstnanci místních a okolních firem.

Orel zajišťuje např. cvičení aerobiku, provoz posilovny, florbal, stolní tenis či volejbal a pořádá běh Vísecká desítka a pochod Po stopách pátera Ševčíka. Mateřské centrum při TJ Orel sdružuje místní rodiny s dětmi. Zaměřuje se na volnočasové aktivity - tvořivé dílničky, výlety či pořádání akcí.

Za pomoci zkušených místních včelařů vznikl pod záštitou obce včelařský kroužek. Místní děti a děti ze ZŠ tento nápad tak nadchl, že bylo nutné vybudovat pro aktivity kroužku vlastní zázemí. V roce 2012 získala obec dotaci z MMR na zázemí a vybavení včelařského kroužku.

Kroužek v současné době provozuje místní škola, které se daří čerpat dotace od JMK na další rozvoj a dovybavení zázemí kroužku.

Obrázek 12 Včelín - zázemí včelařského kroužku



MOTOVETERÁN klub Vísky sdružuje nadšence, sběratele a renovátory převážně poválečných veteránů a pořádá každý druhý rok sraz motocyklů, mopedů a tříkolek.

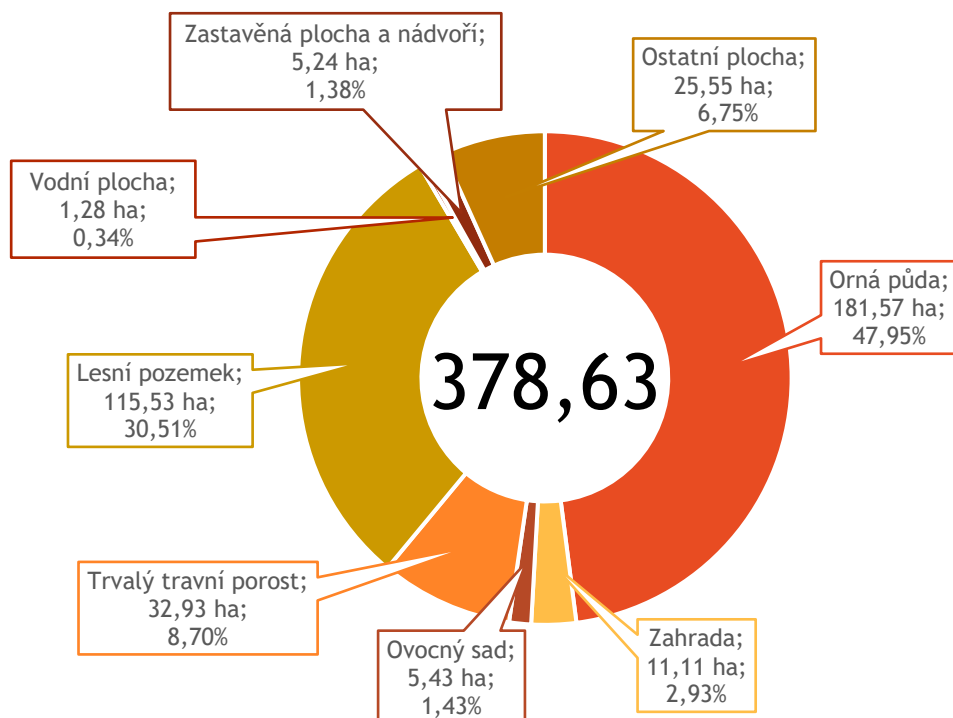
Obrázek 13 Sraz motoveteránů



VI. Životní prostředí

Okolní krajina Vísek byla odpradáвна pokrytá hustými listnatými lesy, ve kterých se v minulosti skrývali medvědi skalní a vlci. V současné době je katastrální území obce tvořeno přibližně z poloviny ornou půdou a z necelé třetiny lesními pozemky. Na zastavěné plochy připadá pouze 1,38 % rozlohy obce. Právě členitá a převážně nedotčená krajina je v očích návštěvníků velkým bohatstvím obce. Bohužel ani zdejší lesům se nevyhnula kůrovcová kalamita.

Graf 9 Pozemková skladba v roce 2019



Zdroj: ČSÚ

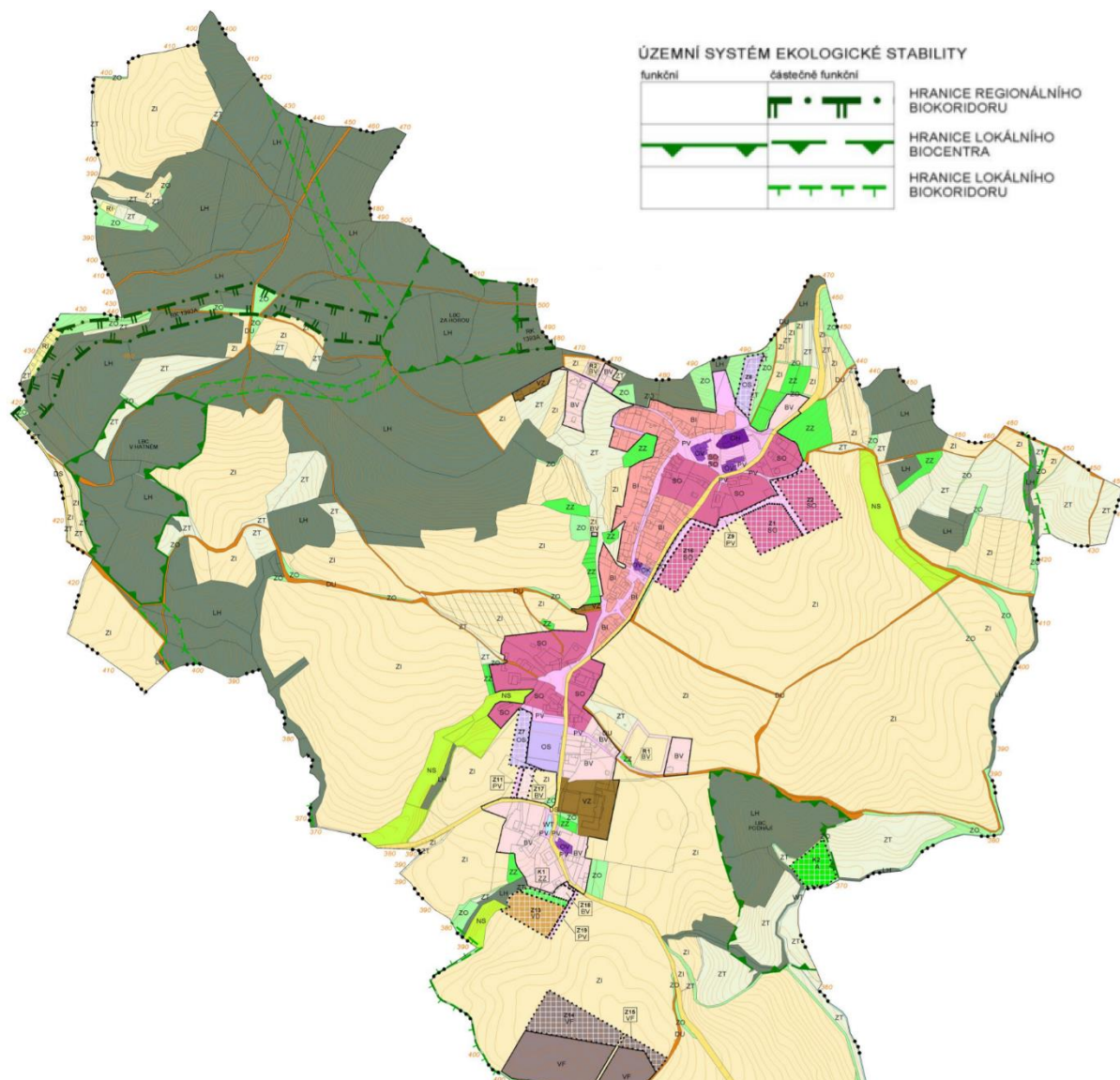
K základním indikátorům kvality životního prostředí patří koeficient ekologické stability (KES), který vyjadřuje podíl ekologicky příznivých ploch a ploch, které zatěžují životní prostředí. Počítá se jako poměr druhů pozemků (chmelnice + vinice + zahrady + ovocné sady + trvalé travní porosty + lesní půda + vodní plochy) / (orná půda + zastavěné plochy + ostatní). Hodnota KES pro obec Vísky je 0,78, což odpovídá intenzivně využívanému území, zejm. zemědělskou výrobou, což vede k oslabení autoregulačních pochodů v ekosystémech a vyžaduje vysoké vklady dodatkové energie.

V obci významně ovlivňuje kvalitu ovzduší způsob vytápění. Ačkoliv je obec plně plynofikována, lidé se z důvodu velké finanční náročnosti vracejí k vytápění tuhými palivy. To má za následek horší kvalitu ovzduší hlavně v zimních měsících. Avšak kvalita ovzduší je nesrovnatelná s ovzduším například ve městě.

Obec vlastní cca 19 ha lesa, o který pečují především myslivci a zaměstnanec obce, v případě potřeby odborná firma. Zemědělsky nevyužité pozemky se vysazují novým lesem s podílem melioračních dřevin. Dohled a péči o krajinu si vzali za své místní myslivci, kteří se v ní pravidelně pohybují. Myslivci předávají informace a podněty pro odstranění zjištěných nedostatků nebo pro zlepšení stavu a vzhledu okolí obce.

Komplexní pozemkové úpravy, které byly provedeny v roce 2018, umožní mj. obnovit výsadbu stromořadí a vznik prvků Územního systému ekologické stability krajiny (ÚSES). Žádná národní biocentra ani biokoridory do území obce nezasahují. Územím Vísek prochází regionální biokoridor RBK014 propojující území obcí Letovice, Míchov, Vísky, Pamětice, Vanovice a Velké Opatovice. Vymezení lokálních prvků ÚSES je součástí územního plánu - lokální biocentra Za horou, V Hatném a Podhájí a několik souvisejících lokálních biokoridorů.

Obrázek 14 Vymezení lokálních prvků ÚSES



Zdroj: ÚP Vísky

Čistotu a pořádek veřejných prostranství v obci zajišťuje zaměstnanec za pomoci čistící komunální techniky. Svůj díl práce odvádějí bezesporu také samotní občané, kteří pečují nejen o bezprostřední okolí svého domu.

V katastru obce byla vybudována fotovoltaická elektrárna, která je ovšem situována tak, aby co nejméně narušovala estetickou hodnotu zdejší krajiny.

Ekologickou výchovu zajišťuje MŠ a ZŠ Vísky. Žáci základní školy se učí při svých vycházkách pečovat o přírodu například tím, že s sebou nosí pytel na odpad a sesbíraný drobný odpad donášejí do sběrných nádob.

VII. Správa obce

V obecním zastupitelstvu je 9 zastupitelů. Obec nemá žádné uvolněné funkcionáře. Obecní úřad má 1 zaměstnance, který se stará především o veřejná prostranství. Obec je správcem místního hřbitova a zajišťuje správu a údržbu hrobových míst i pro občany z okolních obcí, které spadají do vísecké farnosti - Pamětice, Bačov a Drválovice. Obec zřizuje jednu příspěvkovou organizaci - Základní školu a mateřskou školu Vísky.

Obcí s rozšířenou působností je pro Vísky město Boskovice, pověřeným obecním úřadem jsou Letovice.

Hospodaření obce

Obec Vísky vlastní hmotný dlouhodobý majetek v celkové hodnotě 70,6 mil. Kč. Z toho největší část připadá na budovu ZŠ a MŠ v hodnotě 28 mil. Kč a budovu obecního úřadu v hodnotě 11,7 mil. Kč. Dále obec vlastní Přírodní kulturně-sportovní areál a včelín. V majetku obce jsou dále veřejné plochy a komunikace, infrastruktura (např. vodojem, rozhlasové vedení, kanalizace) i související technika.

Obec je vlastníkem pozemků o výměře 37,6 ha v hodnotě 2 529 717,50 Kč. Z toho největší podíl představují lesní pozemky o rozloze 17,8 ha (710 303 Kč), dále zastavěné a ostatní plochy o rozloze 14,9 ha (1 267 601, 20 Kč vč. břemen), zemědělská půda (TTP, orná půda, zahrada, sad) o rozloze 4,7 ha (543 245,30 Kč) a vodní plocha zabírají o rozloze 0,2 ha (8 586 Kč).

V posledních letech hospodaří obec s přebytkovým rozpočtem. Výjimkou byl rok 2018, kdy bylo nutné předfinancovat projekt na přístavbu školní budovy. Tato investiční akce byla proplacena z IROP v roce 2019, čemuž odpovídá i vysoký rozpočtový přebytek tohoto roku.

Tabulka 3 Rozpočty obce v letech 2014-2020

	Příjmy (Kč)	Výdaje (Kč)	Saldo (Kč)
2014	13 795 951	12 223 904	1 572 047
2015	8 735 751	3 976 073	4 759 678
2016	5 334 848	4 115 107	1 219 741
2017	5 036 770	4 290 936	745 834
2018	5 425 328	17 467 111	-12 041 783
2019	19 081 641	6 742 505	12 339 136
2020 (září)	3 815 365	2 157 035	1 658 330

Zdroj: MF

Pro rok 2020 byl původně schválen rozpočet s přebytkem 271 000 Kč, po následných změnách se schodkem 150 400 Kč. Skutečné plnění za měsíc září zatím ukazuje přebytek ve výši 1 658 330 Kč.

Bezpečnost

Obec Vísky patří mezi klidné lokality, míra kriminality je na velmi nízké úrovni. Obec nemá k dispozici přehled o trestných činech a přestupcích spáchaných na území obce. Vísky nemají zřízenou obecní policii, území obce spadá do působnosti obvodního oddělení PČR Letovice. Prvotní požární ochranu zajišťuje jednotka SDH kategorie JPO V.

Vnější vztahy a vazby obce

Obec Vísky je členem Mikroregionu Letovicko a také Místní akční skupiny (MAS) Partnerství venkova, která působí na území dvou mikroregionů - Letovicko a Malá Haná. MAS působí

v tomto regionu již od roku 2005 a klade si za cíl podporu a rozvoj kvalitního života lidí na venkově.

Dále je obec členem Svazku obcí pro výstavbu rychlostní komunikace R43, který usiluje o výstavbu infrastruktury zásadní pro rozvoj regionu; DSO Technické služby Malá Haná, který zřizuje svozovou společnost pro nakládání s odpady; Sdružení obcí a měst JMK a Spolku pro obnovu venkova.

V roce 2003 byla na úrovni Mikroregionu Letovicko podepsána partnerská smlouva s německou obcí Kirchliteln. Dále má obec Vísky podepsanou partnerskou smlouvu s obcemi Mýtné Ludany a Nová Vieska ze Slovenska.

Vísky jsou rovněž členem neformálního partnerského sdružení Viesky na Slovensku, v rámci něhož probíhá každý rok setkání občanů spřátelených Vísek a Viesok pokaždé v jiné členské obci.

Obrázek 15 Viesky na Slovensku



Východiska pro návrhovou část

Návrhová část vychází ze závěrů analytické části, diskuzí členů zastupitelstva obce a evaluace PRO Vísky na období 2014-2020. Musí brát ohled na dalších koncepční dokumenty, aby nedocházelo k rozporům. V současné době je pro období po roce 2020 k dispozici pouze návrh hlavního strategického dokumentu kraje.

I. Shrnutí situační analýzy

K 1. 1. 2020 žilo v obci 255 obyvatel. Dlouhodobě vykazuje počet obyvatel Vísek rostoucí trend, nicméně v období 1991 a 2019 byl zaznamenán přirozený přírůstek v počtu 2 osob a migrační úbytek v počtu 10 osob, tedy celkový úbytek o 8 osob. Podíl nejmladších osob je v obci srovnatelný s vyššími územními celky, zatímco podíl osob v produktivním věku je vyšší a podíl seniorů je nižší než na úrovni vyšších územních celků. S tím souvisí také průměrný věk obyvatel, který je v obci nižší. Obyvatelstvo Vísek je ve srovnání s vyššími územními celky výrazně mladší. Dle nejvyššího dosaženého vzdělání v obci žije nejvíce středoškoláků. Zajímavé je, že zatímco v kategoriích středoškolského a základního vzdělání převažují muži, u vyššího odborného a vysokoškolského stupně vzdělání je patrná převaha žen. Na zpestření společenského života mají kromě samotné obce Vísky a školy zásluhu také aktivní občané, působící v obci prostřednictvím spolků - TJ Sokol, Orel - jednota Vísky, Sbor dobrovolných hasičů Vísky, Myslivecké sdružení Křižánek a Motoveterán klub Vísky.

V obci je registrováno 65 podniků, z toho bylo se zjištěnou aktivitou 23 živnostníků, 3 zemědělských podnikatelů a 23 obchodních společností a dalších právnických osob. Ekonomickou aktivitu vykazuje 49, nejvíce jich patří do kategorií „Velkoobchod a maloobchod; opravy a údržba motorových vozidel“ a „Ostatní činnosti“, dále „Zemědělství, lesnictví a rybářství“ a „Stavebnictví“. Vísky jako malá obec nemohou nabídnout dostatečné množství pracovních míst. Drtivá většina obyvatel musí za prací dojíždět. Do roku 2018 byl podíl nezaměstnaných osob v obci nižší než na úrovni vyšších územních celků, nad jejich úrovní je od roku 2019.

Území obce je charakteristické rozdrobenou sídelní strukturou. Obec má vlastní vodovod včetně prameniště, kvalita zdejší vody je vysoká. Problém s nedostatkem vody nastává v letních měsících. Obec postupně hledá nové vodní zdroje. V převážné části obce je provedeno i odkanalizování, potřeba modernizace zatím není akutní, nicméně bude řešena v případě nalezení vhodného dotačního titulu. Obec nemá vlastní systém čištění odpadních vod. Obec je elektrifikována i plynofikována, je zde zavedena telekomunikační linka. Většina domácností však již přešla na výhodnější mobilní služby. Domácí připojení k internetu je již ve většině domácností samozřejmostí. Veřejný internet je v případě potřeby k dispozici v knihovně. Při informování občanů nahrazuje zhoršenou kvalitu hlášení obecního rozhlasu e-mailový servis. Územní plán nabyl účinnosti v roce 2019.

Svoz komunálního odpadu v obci zajišťuje společnost Technické služby Malá Haná s.r.o., plánuje se přechod na tzv. DOOR TO DOOR systém svozu komunálního odpadu. Nadále budou k dispozici nádoby na barevné a bílé sklo, plasty, bioodpad, drobná elektrozařízení vč. baterií a fritovací oleje. Obec pravidelně zajišťuje svoz nebezpečného a velkoobjemového odpadu.

Hlavním průtah obcí i další silnice III. třídy v bezprostředním okolí se v posledních letech podařilo zrekonstruovat. Do budoucna bude pro další rozvoj regionu zásadní vybudování dálnice D43. Dopravní zátěž v obci není vysoká. Plochy pro parkování u veřejných budov jsou pro běžný provoz dostatečné. Nedostatek nastává při hromadných akcích, proto je v plánu rozšíření parkoviště u hřbitova a vybudování zpevněné plochy za hřištěm. Spojení s nejbližší

železniční stanicí v Letovicích je zajištěno prostřednictvím pravidelných autobusových linek IDS JMK. Obec je obsluhována dvěma linkami IDS JMK, které zajišťují přímé spojení s městy Boskovice (253) a Letovice (277).

Kromě obecních bytů v budově obecního úřadu se všechny byty v obci nachází v rodinných domech. Nová bytová výstavba v posledních letech spíše stagnuje. Obec nemá mnoho možností tuto situaci ovlivnit, jelikož pozemky vhodné pro výstavbu patří soukromým vlastníkům. V roce 2019 byl schválen územní plán, na který navazuje nová studie výstavby.

V obci funguje mateřská a základní škola. V MŠ je jedno věkově smíšené oddělení s kapacitou 28 dětí a celodenním provozem. ZŠ je malotřídní s 1. až 5. ročníkem. Udávaná kapacita je 60 žáků, optimální počet je však o třetinu nižší. Výuka probíhá ve dvou třídách. Součástí školy je též školní družina a jídelna. Celá školní budova prošla celkovou vnitřní i vnější rekonstrukcí a dočkala se i přístavby, díky které je zajištěn bezbariérový přístup, vznikly 2 odborné učebny a školní přírodní zahrada.

Kompletní zdravotní péče je dostupná v blízkých městech Boskovice a Letovice, stejně tak většina sociálních služeb. U seniorů v obci převažuje rodinná péče. Pro usnadnění života seniorů je k dispozici výdej obědů ze školní jídelny.

Dominantou obce je památkově chráněný kostel sv. Michaela se zachovalým románským jádrem z 12. století, který byl i se hřbitovem a oběma márnici opraven v roce 2010. Významnou rekonstrukcí prošla i historická budova fary a orlovný, které nabízí zázemí pro kulturní a sportovní vyžití. Celkovou rekonstrukcí prošla také sokolovna. Z prvků kulturní paměti krajiny nalezneme na Vískách sedm křížků. Díky každoročnímu Sochařskému ateliéru se stále rozrůstá kamenný betlém, jeden z největších v ČR.

Občané se každoročně účastní zájezdu na Setkání Vísek a Viesok. Za spolupráce obce a místních spolků se v obci pravidelně mnoho společenských, kulturních a sportovních akcí. Pro pořádání venkovních akcí je k dispozici Přírodní kulturně-sportovní areál a fotbalové hřiště. Pro vnitřní akce lze využít 2 kulturně-sportovní sály v sokolovně a v orlovně. V blízkosti obce vede cyklostezka, která je pravidelně udržována.

TJ Sokol pořádá především pravidelné zápasy ve velké a malé kopané a turnaj Vísky Cup. Orel zajišťuje např. cvičení aerobiku, provoz posilovny, florbal, stolní tenis či volejbal a pořádá běh Vísecká desítka a pochod Po stopách pátera Ševčíka. Mateřské centrum při TJ Orel volnočasové aktivity pro rodiny s dětmi. V obecním včelíně provozuje škola včelařský kroužek. MOTOVETERÁN klub pořádá každý druhý rok sraz motocyklů, mopedů a tříkolek.

Území obce je tvořeno přibližně z poloviny ornou půdou a z necelé třetiny lesními pozemky. Bohužel se zdejší lesům nevyhnula kůrovcová kalamita. Koeficient ekologické stability je 0,78, což odpovídá intenzivně využívanému území, zejm. zemědělskou výrobou. Ačkoliv je obec plně plynofikována, lidé se stále vracejí k vytápění tuhými palivy. To má za následek horší kvalitu ovzduší v zimních měsících, avšak kvalita ovzduší je nesrovnatelná s ovzduším ve městě.

Komplexní pozemkové úpravy, které byly provedeny v roce 2018, umožní mj. obnovit výsadbu stromořadí a vznik prvků Územního systému ekologické stability krajiny (ÚSES). Územím Vísek prochází regionální biokoridor a v územním plánu jsou vymezena 3 lokální biocentra a několik lokálních biokoridorů. Čistotu a pořádek veřejných prostranství v obci zajišťuje zaměstnanec. Fotovoltaická elektrárna je situována tak, aby co nejméně narušovala estetickou hodnotu zdejší krajiny. Ekologickou výchovu zajišťuje MŠ a ZŠ Vísky.

V obecním zastupitelstvu je 9 zastupitelů, žádní uvolnění funkcionáři. Obecní úřad má 1 zaměstnance. Obec je správcem místního hřbitova a zřizuje 1 příspěvkovou organizaci. ORP je pro Vísky město Boskovice, POÚ město Letovice. Obec Vísky vlastní dlouhodobý hmotný majetek v celkové hodnotě 55 mil. Kč a je vlastníkem pozemků o výměře 37,6 ha. V posledních letech hospodaří obec s přebytkovým rozpočtem.

Vísky patří mezi klidné lokality, míra kriminality je na velmi nízké úrovni, území obce spadá do působnosti obvodního oddělení PČR Letovice. Prvotní požární ochranu zajišťuje jednotka SDH kategorie JPO V.

Obec Vísky je členem Mikroregionu Letovicko, MAS Partnerství venkova, Svazku obcí pro výstavbu rychlostní komunikace R43, DSO Technické služby Malá Haná a také neformálního partnerského sdružení Viesky na Slovensku.

II. Vyhodnocení vlivů dalších koncepčních dokumentů

Cílem vyhodnocení vlivů dalších koncepčních dokumentů je zajištění kompatibility rozvojových procesů v širším územním rámci a realizace pozitivního synergického efektu žádoucích rozvojových postupů. V současné době je pro období po roce 2020 k dispozici pouze návrh hlavního strategického dokumentu kraje.

Strategie rozvoje Jihomoravského kraje 2021+ (návrh - verze podzim 2020)

Ve strategii JMK bylo stanoveno 6 prioritních os pokrývajících primárně oblasti kompetencí Jihomoravského kraje. U každé prioritní osy je uvedena i příslušná vize:

Prioritní osa 1: Vzdělávání a sport

„Vzdělávání a sport, které naplno rozvíjí potenciál obyvatel kraje.“

Prioritní osa 2: Zdravotnictví a sociální oblast

„Systém dostupné a udržitelné péče a podpory pro všechny.“

Prioritní osa 3: Dopravní infrastruktura a obslužnost území

„Plynulá a udržitelná doprava v kraji.“

Prioritní osa 4: Životní prostředí, technická infrastruktura, rozvoj venkova a zemědělství

„Čistý kraj díky moderním technologiím i zdravému rozumu.“

Prioritní osa 5: Konkurenceschopnost, podnikání, inovace a výzkum

„Konkurenceschopný kraj poháněný špičkovým výzkumem a inovacemi.“

Prioritní osa 6: Veřejná správa, občanská vybavenost, kultura, cestovní ruch a bezpečnost

„Kraj rozvíjející občanskou vybavenost a své kulturní, historické a přírodní dědictví.“

Prioritní osy jsou nadále členěny do specifických cílů a tematických opatření. V každé z uvedených oblastí se najde opatření, které je pro obec Vísky relevantní z hlediska potenciálních synergií.

V oblasti vzdělávání a sportu (PO1) jsou relevantní zejména opatření:

- 1.1.2 Zvýšení dostupnosti služeb péče a vzdělávání o děti předškolního věku
- 1.1.7 Zvyšování otevřenosti škol veřejnosti
- 1.1.8 Podpora neformálního vzdělávání
- 1.3.1 Kontinuální vzdělávání pedagogického personálu

- 1.4.1 Rozvoj a obnova infrastruktury a vybavenosti škol a školských zařízení
- 1.5.1 Zajištění široké nabídky sportovních aktivit
- 1.5.2 Spolupráce v oblasti rozvoje sportu a jeho propagace
- 1.6.1 Kvalitní sportovní infrastruktura

V oblastech stárnutí obyvatelstva a soudržná společnost (PO2) jsou relevantní zejm. opatření:

- 2.3.3 Podpora aktivního stárnutí
- 2.4.1 Podpora rodin s dětmi, seniorů a mezigeneračního soužití

V oblasti dopravní infrastruktury a veřejné dopravy (PO3) je relevantní zejména opatření:

- 3.2.3 Zvýšení atraktivity a přístupnosti veřejné dopravy v kraji

V oblastech životní prostředí a veřejné zdraví, technická infrastruktura, rozvoj venkova a zemědělství (PO4) jsou relevantní zejména opatření:

- 4.1.1 Realizace pozemkových úprav směřujících ke stabilizaci krajiny
- 4.1.2 Realizace opatření vedoucích ke zvládnutí rizik hydrologických extrémů
- 4.1.3 Obnova a péče o významné krajinné prvky vedoucí k poklesu vodní a větrné eroze a rozvíjení biologické rozmanitosti
- 4.1.5 Výsadba původních a odolných druhů rostlin
- 4.1.6 Podpora opatření vedoucích ke snížení větrné eroze
- 4.4.1 Předcházení vzniku odpadů a odpadové vzdělávání, zavádění prvků cirkulární ekonomiky
- 4.5.1 Rozvoj infrastruktury pro spolkovou a dobrovolnickou činnost v obcích
- 4.5.2 Podpora využití nových technologií a inovativních přístupů aplikovatelných pro potřeby venkovských oblastí
- 4.5.3 Rozvoj sítě komunikační infrastruktury ve venkovských oblastech
- 4.6.3 Podpora udržitelných forem zemědělství a předávání znalostí v oblasti udržitelných systémů zemědělství
- 4.7.1 Zajištění nabídky a podpora prodeje kvalitních regionálních produktů

V oblasti trhu práce a podnikání (PO5) jsou relevantní zejména opatření:

- 5.2.1 Vhodné podmínky pro vznik a rozvoj podnikání
- 5.2.3 Odstraňování bariér na trhu práce

V oblastech veřejná správa, občanská vybavenost a život v obcích, kultura, cestovní ruch a bezpečnost (PO6) jsou relevantní zejména opatření:

- 6.1.2 Podpora chytrých řešení a projektů v území kraje
- 6.2.1 Podpora spolupráce mezi aktéry regionálního rozvoje
- 6.2.4 Podpora participace veřejnosti
- 6.3.1 Podpora snižování negativních disparit v území kraje a koordinace polycentrického rozvoje sídelní struktury kraje

- 6.4.1 Podpora spolupráce samospráv, svazků obcí a místních akčních skupin v rozvoji území
- 6.4.3 Rozvoj a udržování funkčního stavu občanské vybavenosti obcí (včetně bezbariérového přístupu a vysokorychlostních informačních sítí)
- 6.4.4 Poradenství, osvěta a metodická podpora samospráv
- 6.4.5 Podpora spolkového života v obcích
- 6.5.1 Obnova a prezentace kulturních památek
- 6.5.2 Zabezpečení kulturních památek
- 6.6.2 Podpora kulturních aktivit a aktérů v kultuře
- 6.7.1 Podpora potenciálu dosud málo navštěvovaných lokalit
- 6.8.2 Optimalizace sítě stezek a tras
- 6.8.3 Zajištění odpovídající kapacity a kvality doprovodné infrastruktury cestovního ruchu
- 6.9.4 Rozvoj krizového řízení v území kraje

III. Souhrnné vyhodnocení plnění aktivit plánovaných v PRO Vísky 2014-2020

V PRO Vísky 2014-2020 (ve znění pozdějších aktualizací) byly plánovány následující aktivity:

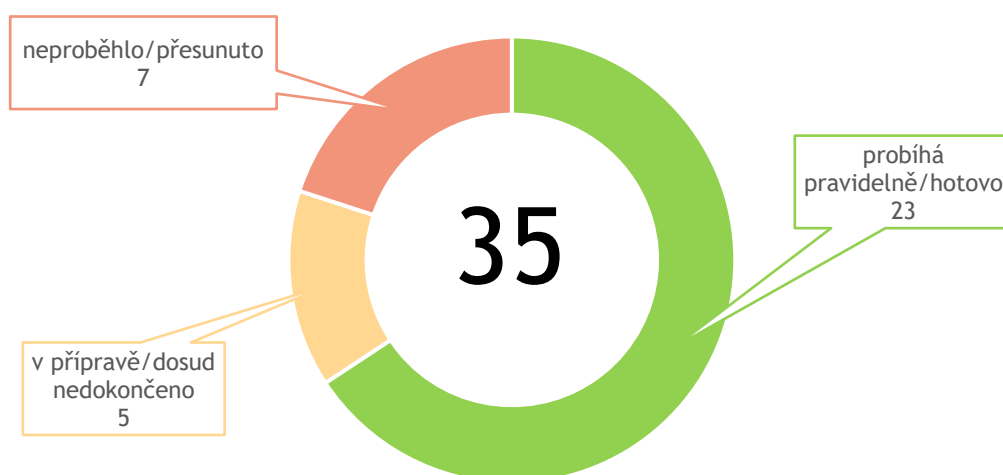
OPATŘENÍ 1.1: Podpora činnosti spolků a zájmových organizací	
Vísecký ples	Probíhá každoročně.
Vísecký sjezd	Plánován každoročně v závislosti na počasí, proběhl naposledy 2017.
Zájezdy na kulturní akce	Probíhá každoročně.
Kinematograf bratří Čadíků	Akce pro klesající zájem zrušena, naposledy proběhla 2016.
Sochařský ateliér	Probíhá každoročně, kromě 2020 (kvůli pandemii).
Vísecká pouť	Probíhá každoročně, 2020 bez doprovodného programu (kvůli pandemii).
Účast na setkání Vísek a Viesok	Probíhá každoročně, kromě 2020 (kvůli pandemii).
Výstavba hasičské zbrojnice	Připravuje se (stavební povolení, chybí zdroje).
Sraz rodáků	Plánuje se, zatím přesunuto na neurčito (kvůli pandemii).
OPATŘENÍ 1.2: Zajištění a podpora volnočasových aktivit	
Venkovní posilovna	Zrealizováno 2016.
Hřiště s umělým povrchem	Záměr upraven a přesunut na 2022.
OPATŘENÍ 1.3: Podpora turistiky	
Obnova informačních tabulí	Přesunuto na 2021.
Vyhlídkové místo u kostela	Záměr upraven a přesunut na 2023.
OPATŘENÍ 2.1: Pravidelná údržba a revitalizace veřejných prostranství a zeleně	
Obnova veřejných prostranství	Zrealizováno 2015.
Dobudování chodníků	Zrealizováno 2016.
Oprava hasičské nádrže	Zrealizováno 2017.
Úprava cyklotras a stezek	Každoročně kromě 2020.
OPATŘENÍ 2.2: Zachování kulturní krajiny	
Výsadba lesa	Každoročně dle potřeby.
Revitalizace sadu (Příhonek)	Částečně 2019.
OPATŘENÍ 2.3: Péče o kulturní dědictví	
Obnova drobných sakrálních staveb v obci Vísky	Zrealizováno 2015.
Obnova drobných sakrálních staveb v obci Vísky - 2. etapa	Zrealizováno 2016-2018.

Obnova drobných sakrálních staveb v obci Vísky - 3. etapa (vč. opravy hřbitovní zdi)	Přesunuto na 2021.
Muzeum historie školství v obci	V přípravě, pokračování 2021.
OPATŘENÍ 3.1: Údržba místních komunikací	
Oprava zdi naproti č. p. 19	Zrealizováno 2019.
Revitalizace cesty od školy ke kostelu	Zrealizováno 2019.
Revitalizace cesty od školy do dědiny	Zrealizováno 2020.
OPATŘENÍ 3.2: Dobudování vodohospodářské infrastruktury	
Posílení vodního zdroje	Realizováno na etapy 2015-2019, bude pokračovat.
Opravy a údržba kanalizace	Přesunuto na 2022.
Optimální technické řešení systému čištění odpadních vod	Přesunuto na 2023.
OPATŘENÍ 4.1: Udržení základních služeb v obci	
Rozšíření kapacity MŠ	Záměr nahrazen zrealizovaným projektem přístavby ZŠ.
Zachování pošty	Každoročně.
Zachování obchodu	Každoročně.
Výstavba sociálního zázemí u odpočívadel a parkovišť	Záměr sloučen s plánovaným vybudováním vyhlídkového místa.
Přístavba ZŠ	Zrealizováno 2018.
OPATŘENÍ 4.2: Podpora nové bytové výstavby	
Zpracování územního plánu	Proběhlo 2015-2019.

Z 35 plánovaných aktivit, které byly v rámci aktualizací PRO vyhodnoceny jako potřebné (tj. nebyly kompletně zrušeny), bylo úspěšně zrealizováno, případně pravidelně probíhá, 23 aktivit/záměrů. Na dalších 5 aktivitách se dosud pracuje a budou zohledněny v PRO pro příští období. Zbývajících 7 záměrů bude s případnými úpravami přesunuto do PRO na další období, protože pro jejich realizaci nebyly vhodné podmínky nebo se nenašly finanční zdroje.

Obsahově tak bude návrhová část PRO pro další období úzce navazovat na PRO Vísky 2014-2020.

Graf 10 Vyhodnocení plnění aktivit PRO Vísky 2014-2020



Zdroj: PRO Vísky 2014-2020

IV. SWOT analýza

SWOT analýza je přehledným shrnutím předchozích kapitol. Umožňuje identifikovat silné a slabé stránky, příležitosti a hrozby pro rozvoj obce:

- Silné stránky (Strengths) = rozvojově jednoznačně pozitivní a současně aktivní jevy a trendy vývoje v obci;
- Slabé stránky (Weaknesses) = rozvojově negativní a současně aktivně působící jevy a trendy vývoje v obci;
- Příležitosti (Opportunities) = rezervy a nevyužitý rozvojový potenciál + vnější zdroje;
- Hrozby (Threats) = dosud neaktivní věcná a územní rizika, která potenciálně mohou ohrozit rozvoj území.

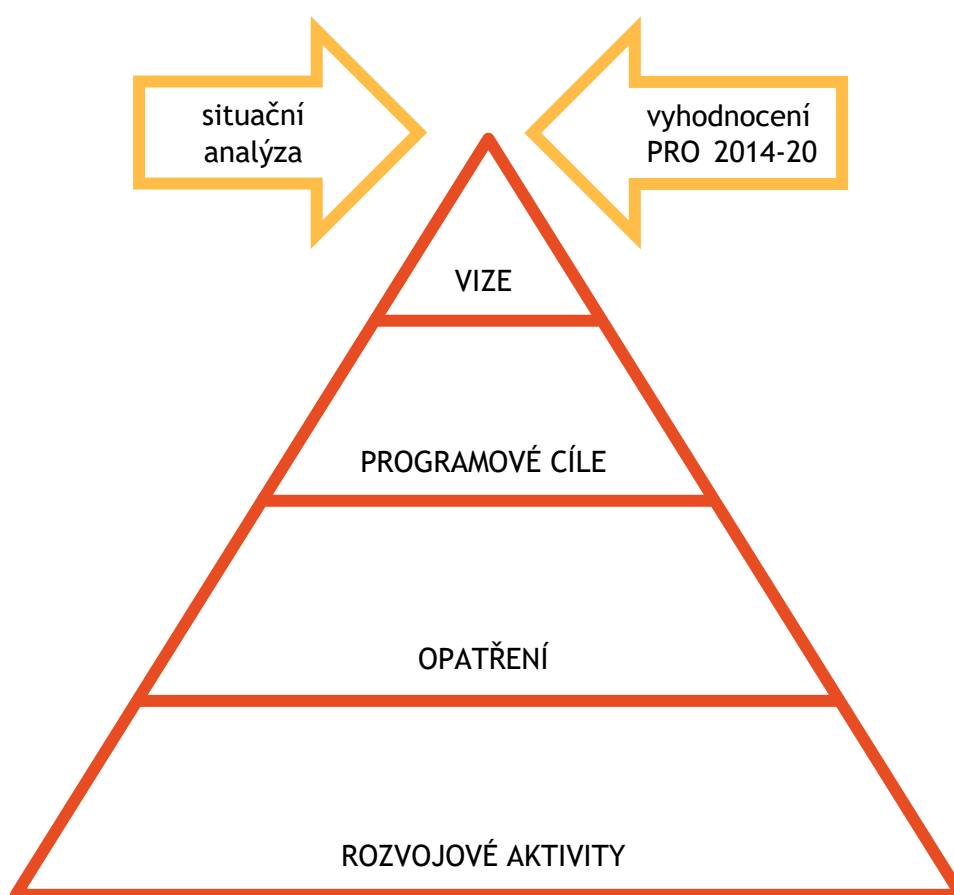
SILNÉ STRÁNKY	SLABÉ STRÁNKY
<ol style="list-style-type: none">1) Příznivá demografická situace2) Dostupnost regionálních center3) Vybavenost základními službami4) Aktivní občané, spolková činnost5) Partnerská spolupráce se zahraničními obcemi6) Zázemí pro turistiku, turistické atraktivity (zejm. betlém)7) Kulturní a sportovní vyžití	<ol style="list-style-type: none">1) Vzhled obce - zpuštělá veřejná prostranství2) Kvalita místního rozhlasu3) Vydatnost vodního zdroje v létě4) Nedostatek parkovacích míst při konání hromadných akcí5) Kvalita veřejné dopravy
PŘÍLEŽITOSTI	HROZBY
<ol style="list-style-type: none">1) Čerpání prostředků z rozvojových fondů2) Rozvoj spolupráce mezi sousedními obcemi3) Územní plán - nová bytová výstavba4) Komplexní pozemkové úpravy - realizace plánu společných zařízení	<ol style="list-style-type: none">1) Rušení základních služeb v obci2) Zastarávající kanalizace3) Absence systému ČOV4) Kvalita lesních a polních cest5) Odliv obyvatel do měst za prací6) Stárnutí populace

Návrhová část

Návrhová část vychází z výsledků situační analýzy území. Jak ukazuje následující schéma, zastřešujícím prvkem návrhové části je vize strategie. Vize znamená představu žádoucího budoucího cílového stavu území a je shrnuta do jednoduchého popisu ideálního stavu, kterého má být v území v daném časovém horizontu dosaženo.

Na vizi navazují programové cíle, které vizi upřesňují a konkretizují. Programové cíle jsou nadále rozvedeny do jednotlivých opatření, která představují kroky potřebné pro naplnění programových cílů. Pod opatření následně spadají jednotlivé rozvojové aktivity, které představují konkrétní projekty pro rozvoj v daných oblastech.

Obrázek 16 Struktura návrhové části



I. Vize

Při stanovování strategické vize je třeba mít na paměti následující zásady. Strategická vize popisuje základní obrysy stavu obce, kterého by mělo být dosaženo v roce 2027. Vize musí být realistická, ale zároveň nesmí podceňovat rozvojový potenciál regionu. Vychází z principu kombinace podpory silných stránek a eliminace těch slabých, při současné snaze o využití příležitostí a překonání ohrožení.

Pro obec Vísky je důležité zejména:

- obnovovat a zachovávat zdravou okolní krajinu nabízející plnohodnotný život na venkově s možností aktivního odpočinku v přírodě,
- zůstat bezpečným a klidným místem pro své občany i pro návštěvníky,
- nadále se věnovat spolkovým aktivitám a podpoře možností kulturního a sportovního vyžití,
- zachovat dostupnost základních služeb v obci i ostatních služeb v okolí,
- napomáhat rozvoji nové bytové výstavby a vodohospodářské infrastruktury.

Shrnutím předchozího odstavce dostaneme strategickou vizi obce v roce 2027:



Vísky jsou klidným místem pro život občanů v kvalitním životním prostředí, podporovaným odpovídající technickou infrastrukturou. Aktivní občané se prostřednictvím spolků starají o bohaté kulturní a sportovní vyžití a mají možnost využívat základních služeb přímo v obci. Další služby jsou v okolí dobře dostupné. Obec je atraktivní pro návštěvníky a díky nové bytové výstavbě i pro usedlíky.

II. Programové cíle

Ze strategické vize vyplývají následující čtyři základní cíle rozvoje obce Vísky:

1. Podporovat spolkový život a zajistit rozvoj volnočasových aktivit a atraktivit obce

Cílem je podporovat nové i stávající kulturní, sportovní a volnočasové akce a aktivity spolků. Důležitý je také rozvoj a údržba zázemí pro spolkové a volnočasové aktivity tak, aby obec byla atraktivní nejen pro vlastní občany, ale také pro návštěvníky.

2. Zachovávat a rozvíjet kvalitní životní prostředí a vzhled obce

Cílem je podpořit veškeré akce, které přispějí ke zlepšení životního prostředí v obci, případně akce směřující alespoň k jeho údržbě na stávající úrovni. Obec bude pečovat o úpravný vzhled veřejných prostranství.

3. Rozvíjet a udržovat kvalitní technickou infrastrukturu

Cílem je udržení dobré úrovně již vybudované a zrekonstruované infrastruktury a její další rekonstrukce i dobudování té chybějící.

4. Podporovat stabilní demografickou situaci

Cílem je přilákat a udržet mladou generaci na venkově prostřednictvím zachování dobré dostupnosti služeb a nové bytové výstavby.

III. Opatření

Opatření podrobněji rozvíjejí programové cíle:

1. Podporovat spolkový život a zajistit rozvoj volnočasových aktivit a atraktivit obce:

1.1. Spolupráce a podpora činnosti spolků a zájmových organizací

1.2. Zajištění zázemí a podpora volnočasových aktivit

1.3. Podpora turistiky

2. Zachovávat a rozvíjet kvalitní životní prostředí a vzhled obce

2.1. Údržba a revitalizace veřejných prostranství a zeleně

2.2. Zachování kulturní krajiny

2.3. Péče o kulturní dědictví

3. Rozvíjet a udržovat kvalitní technickou infrastrukturu

3.1. Údržba a rozvoj dopravní infrastruktury

3.2. Dobudování vodohospodářské infrastruktury

4. Podporovat stabilní demografickou situaci

4.1. Udržení základních služeb v obci

4.2. Podpora nové bytové výstavby

IV. Rozvojové aktivity

CÍL 1: Podporovat spolkový život a zajistit rozvoj volnočasových aktivit a atraktivit obce

OPATŘENÍ 1.1: Spolupráce a podpora činnosti spolků a zájmových organizací

Přehled aktivit

Název aktivity	Termín	Náklady (Kč)	Zdroje financování
Vísecký ples	každoročně leden/únor	35 000	rozpočet obce
Vísecký sjezd	každoročně leden/únor	5 000	rozpočet obce
Sochařský ateliér	každoročně srpen	100 000	rozpočet obce
Vísecká pout'	každoročně září/říjen	80 000	rozpočet obce
Účast na setkání Vísek a Viesok	každoročně červen	30 000	rozpočet obce
Setkání Vísek a Viesok - pořadatelství 2021	červen 2021	500 000	rozpočet obce
Masopustní průvod (vč. vybavení - např. flašinet)	každoročně březen/únor	10 000	rozpočet obce
Aktivity mateřského centra (Pohádkový les, Halloween apod.)	každoročně	2 000	rozpočet obce
Zájezdy na kulturní akce	1-2x ročně	20 000	rozpočet obce
Sraz rodáků	2022	v rámci poutě	rozpočet obce

OPATŘENÍ 1.2: Zajištění zázemí a podpora volnočasových aktivit

Přehled aktivit

Název aktivity	Termíny	Náklady (Kč)	Zdroje financování
Výstavba hasičské zbrojnice - příprava projektu/žádosti	2021	100 000	rozpočet obce
Hřiště s umělým povrchem - víceúčelové i s kluzišťem	2021-22	5 000 000	dotace z MMR, rozpočet obce

OPATŘENÍ 1.3: Podpora turistiky

Přehled aktivit

Název aktivity	Termíny	Náklady (Kč)	Zdroje financování
Obnova informačních tabulí	2021	280 000	dotace z JMK, rozpočet obce
Vyhlídkové místo vč. sociálního zařízení u kostela	2022-23	1 500 000	dotace z JMK, rozpočet obce
Cyklostezka (trasa) Visky - Bačov - Sudice	2022-23	400 000	dotace z JMK a SFDI, rozpočet obce

Úprava cyklotras a stezek	každoročně	70 000	dotace z JMK
---------------------------	------------	--------	--------------

CÍL 2: Zachovávat a rozvíjet kvalitní životní prostředí a vzhled obce

OPATŘENÍ 2.1: Údržba a revitalizace veřejných prostranství a zeleně

Přehled aktivit

Název aktivity	Termíny	Náklady (Kč)	Zdroje financování
Výsadba stromů v intravilánu	2021	250 000	dotace z MŽP, rozpočet obce (cca 15 000 Kč)
Výsadba stromů mimo intravilán (např. sad Příhonek)	2021	250 000	dotace z MŽP, rozpočet obce (cca 15 000 Kč)

OPATŘENÍ 2.2: Zachování kulturní krajiny

Přehled aktivit

Název aktivity	Termíny	Náklady (Kč)	Zdroje financování
Výsadba lesa	každoročně dle potřeby	80 000	dotace z JMK, rozpočet obce

OPATŘENÍ 2.3: Péče o kulturní dědictví

Přehled aktivit

Název aktivity	Termíny	Náklady (Kč)	Zdroje financování
Obnova drobných sakrálních staveb v obci Vísky - 3. etapa (vč. opravy hřbitovní zdi)	2021	300 000	dotace z MMR, rozpočet obce
Muzeum historie školství v obci	2021	30 000	rozpočet obce

CÍL 3: Rozvíjet a udržovat kvalitní technickou infrastrukturu

OPATŘENÍ 3.1: Údržba a rozvoj dopravní infrastruktury

Přehled aktivit

Název aktivity	Termíny	Náklady (Kč)	Zdroje financování
Revitalizace místních komunikací	průběžně 2021-27	700 000	dotace z JMK, rozpočet obce
Oprava cesty ke hřišti	2021-22	400 000	dotace z JMK, rozpočet obce
Parkovací plocha u hřiště	2021-24	600 000	dotace z JMK, rozpočet obce
Nabíjecí stanice pro elektromobily	2022-23	250 000	dotace z MPO/MŽP, rozpočet obce
Obnova veřejného osvětlení	2023-24	500 000	dotace z MPO/MŽP, rozpočet obce

OPATŘENÍ 3.2: Dobudování vodohospodářské infrastruktury

Název aktivity	Termíny	Náklady (Kč)	Zdroje financování
Posílení vodního zdroje - pokračování	2021	5 000 000	dotace z MŽP, rozpočet obce
Opravy a údržba kanalizace	2022	2 000 000	dotace z MŽP, rozpočet obce
Optimální technické řešení systému čištění odpadních vod	2022-23	7 000 000	dotace z MŽP, rozpočet obce
Elektronizace odečtu odběru vody	2022-23	400 000	dotace z MŽP, rozpočet obce

CÍL 4: Podporovat stabilní demografickou situaci

OPATŘENÍ 4.1: Udržení základních služeb v obci

Přehled aktivit

Název aktivity	Termíny	Náklady (Kč)	Zdroje financování
Zachování pošty	2021	50 000	rozpočet obce
Zachování obchodu	průběžně	80 000	rozpočet obce, dotace z JMK

OPATŘENÍ 4.2: Podpora nové bytové výstavby

Přehled aktivit

Název aktivity	Termíny	Náklady (Kč)	Zdroje financování
Studie zástavby	2021	50 000	rozpočet obce

V. Podpora realizace programu

Garantem Programu rozvoje obce Vísky na období 2021-2027 je Ing. Iva Přichystalová, která bude odpovídat za monitoring a aktualizaci programu. Vedení obce se detailně seznámí s PRO a bude odpovídat za jeho realizaci. Zastupitelstvo a občané budou dbát o všestranný rozvoj území obce a budou aktivně dohlížet na úspěšnou realizaci PRO, jeho aktualizace a plnění navržených cílů.

Program rozvoje obce bude zpřístupněn všem občanům na internetových stránkách obce www.visky.cz, případně bude možné zapůjčit si tento dokument v listinné podobě na obecním úřadě.

Garant programu bude průběžně vyhodnocovat PRO a jedenkrát ročně zpracuje monitorovací zprávu o plnění aktivit PRO. Monitorovací zpráva bude předložena před schválením rozpočtu obce tak, aby rozpočet reagoval na zhodnocení realizace PRO.

Aktualizace PRO budou prováděny průběžně v případech, kdy vzniknou nové situace nebo problémy vyžadující řešení. Dokument je možné aktualizovat i na podněty občanů. Případné aktualizace PRO budou prováděny přímou úpravou dokumentu. Uvede se termín aktualizace a provedené změny se vyznačí.

Program rozvoje obce Vísky na období 2021-2027 byl schválen zastupitelstvem obce dne 11.12.2020.

Seznam grafických prací

Graf 1 Změny počtu obyvatel v obci ve srovnání s vyššími územními celky (1992 = 100)	9
Graf 2 Přirozené saldo obyvatelstva za roky 1991 až 2020	10
Graf 3 Migrační saldo obyvatelstva za roky 1991 až 2020.....	10
Graf 4 Věková struktura obyvatelstva v obci ve srovnání s vyššími územními celky (k 31. 12. 2019)	11
Graf 5 Vzdělanostní struktura obyvatelstva dle SLDB 2011	12
Graf 6 Ekonomické subjekty se sídlem v obci podle klasifikace CZ-NACE	13
Graf 7 Struktura zaměstnanosti dle SLDB 2011	15
Graf 8 Podíl nezaměstnaných osob v letech 2014-2020	16
Graf 9 Pozemková skladba v roce 2019	26
Graf 10 Vyhodnocení plnění aktivit PRO Vísky 2014-2020	35
Obrázek 1 Poloha obce v rámci Jihomoravského kraje.....	5
Obrázek 2 Letecké foto zastavěného území obce.....	6
Obrázek 3 Znak a prapor obce Vísky	7
Obrázek 4 Kostel sv. Michaela a hřbitov.....	8
Obrázek 5 Bořivoj Groda s povozem	14
Obrázek 6 Silniční síť v okolí obce Vísky	18
Obrázek 7 Linky IDS JMK obsluhující obec Vísky	19
Obrázek 8 Návaznosti linek v severní části IDS JMK	20
Obrázek 9 Budova ZŠ a MŠ Vísky	22
Obrázek 10 Setkání Vísek a Viesok 2013.....	23
Obrázek 11 Přírodní kulturně-sportovní areál	24
Obrázek 12 Včelín - zázemí včelařského kroužku	25
Obrázek 13 Sraz motoveteránů	25
Obrázek 14 Vymezení lokálních prvků ÚSES	27
Obrázek 15 Viesky na Slovensku	29
Obrázek 16 Struktura návrhové části	37
Tabulka 1 Index stáří a index ekonomického zatížení (2019)	11
Tabulka 2 Počet domů a bytů v obci dle SLDB 2011	21
Tabulka 3 Rozpočty obce v letech 2014-2020	28

Seznam příloh

Přehled přijatých dotací v letech 2014-2020

Přehled přijatých dotací v letech 2014-2020

Rok	Zdroj	Název akce	Dotace (Kč)	Náklady (Kč)
2014	JMK	Obnova a oprava požární výstroje, výzbroje ZJ SDH Vísky	200 000	291 066
	JMK	Udržování čistoty cyklistických komunikací a úpravu běžeckých lyžařských tratí: Cyklotrasa č.5147a, cyklotrasa č.5147 v k.ú. Vísky	62 300	103 600
	JMK	Revitalizace školy a jejího okolí (úroky z úvěru)	57 000	112 115
	MMR	Škola obnova venkova Vísky 2014	109 300	157 000
2015	JMK	Udržování čistoty cyklistických komunikací a úpravu běžeckých lyžařských tratí: Cyklotrasa č.5147a	70 000	105 136
	JMK	Revitalizace ZŠ a veřejného prostranství (úroky z úvěru)	27 000	49 483
2016	JMK	Udržování čistoty cyklistických komunikací a úprava běžeckých lyžařských tratí: cyklotrasa č. 5147a	70 000	101 283
	JMK	Obnova výstroje, výzbroje, oprava požární techniky	150 000	217 299
	MMR	„HRAVÝ POHYB PRO ZDRAVÍ“	336 000	481 453
	JMK	Obnova prostor Obecní knihovny Vísky	50 000	102 370
	JMK	Úprava Dvora školy a přilehlé zahrady	200 000	410 000
2017	JMK	Údržba cyklotrasy č. 5147a	70 000	105 742
	MŽP+SFŽP	„Pořízení pracovní elektrořikolky“	20 000	58 380
	JMK	První etapa odstranění nedostatků pitné vody v obci Vísky	300 000	652 808
	JMK	Obnova centra volnočasových aktivit	200 000	527 020
2018	JMK	Údržba cyklotrasy č. 5147a	70 000	103 081
	JMK	Udržení obchodní obslužnosti v obci	35 000	70 000
	JMK	Knihovna jde s dobou	31 000	64 017
	JMK	Obnova a zvýšení bezpečnosti víceúčelového kulturního centra pro volnočasové aktivity	220 000	441 711
	JMK	Podpora včelařského kroužku Vísky	18 800	19 800
	MMR - IROP	ZŠ Vísky - Přístavba a vybavení odborných učeben a přírodní zahrady	11 364 347	12 670 324
	SFŽP	Vyhledávání a průzkum zdroje podzemních vod pro obec Vísky	1 534 635	1 918 293
	MZe	Obnova márnice s kostnicí na hřbitově	196 802	281 147
	MZe	Obnova křížů ve Vískách	203 877	291 253
2019	JMK	„Obnova a zvýšení bezpečnosti víceúčelového kulturního centra pro volnočasové aktivity“	245 000	491 608
	JMK	„Udržení obchodní obslužnosti v obci“	35 000	70 000
	JMK	Údržba cyklotrasy č. 5147a	70 000	104 384
	JMK	ÚZEMNÍ PLÁN VÍSKY	74 500	149 000
	JMK	Revitalizace zeleně v obci Vísky	50 000	93 645
2020	JMK	Udržení obchodní obslužnosti v obci	40 000	80 000
	JMK	Obnova zvýšení bezpečnosti víceúčelového kulturního centra pro volnočasové aktivity	220 000	239 000